

Legenda

Zona Speciale di Conservazione "Praterie primarie e secondarie delle Apuane" (IT5120015)


Proprietà Pubbliche

- Comune di Carrara (MS)
- Comune di Fivizzano (MS)
- Comune di Massa (MS)
- Comune di Minucciano (LU)
- Comune di Seravezza (LU)
- Comune di Stazzema (LU)
- Comune di Vagli Sotto (LU)


Demani civici

- Terre di probabile origine civica
- Terre individuate solo su progetto peritale
- Terre riconosciute in base ad ordinanza o sentenza


Fonte: Regione Toscana - Sistema Informativo Territoriale ed Ambientale
 Servizio OGC di tipo WMS "Geoscopio_wms_catasto"
 Datasets derivati dal Catasto Terreni dell'Agenzia delle Entrate
 (*) Dataset derivato mediante filtro sul campo "Sviluppo X, Y, Z" e sul campo "tipo=1"



PSR
Programma di Sviluppo Rurale
Regione Toscana



Unione Europea
Fondo Europeo di Sviluppo Regionale



Regione Toscana
REPUBLICA ITALIANA



Parco Regionale delle Alpi Apuane



**Piano di Gestione della Zona Speciale di Conservazione
"Praterie primarie e secondarie delle Apuane"
(IT5120015)**

Carta delle Proprietà Pubbliche e Private
scala 1:20.000
Sistema di riferimento geografico Roma Monte Mario (Zona 1)
(Tavola 1)

Agosto 2021



Mandataria



Mandante