

In relazione al decreto
in oggetto:

Parere di regolarità tecnica:

si esprime parere:

- favorevole
 non favorevole

Il Coordinatore dell'Ufficio:

- Direttore-Attività di Parco
 Affari contabili e personale
 Interventi nel Parco
 Pianificazione territoriale
 Valorizzazione territoriale
 Vigilanza e gestione della fauna

Pubblicazione:

la presente ordinanza viene pubblicata
all'Albo pretorio on line del sito internet del
Parco

(www.parcapuane.toscana.it/albo.asp),
a partire dal giorno indicato nello stesso
e per i 15 giorni consecutivi

Il Direttore (o suo delegato)

atto sottoscritto digitalmente ai sensi del
D.Lgs 82/2005 e succ.mod. ed integr.



Parco Regionale delle Alpi Apuane

Ordinanza di sospensione e riduzione in pristino

n. 2 del 15 febbraio 2024

Oggetto: Lorenzi Monica – lavorazioni realizzate in località San Rocchino, Comune di Stazzema, in assenza del Nulla osta del Parco. Applicazione di quanto previsto dall'art. 64 legge regionale 19 marzo 2015 n. 30

Il Presidente

Assunte le funzioni di propria competenza ai sensi del Decreto del Presidente della Giunta Regionale Toscana n. 185 del 7 novembre 2023;

Visto l'art. 20, legge regionale 19 marzo 2015 n. 30, che indica le funzioni del Presidente del Parco;

Visto l'art. 8, comma 3, dello Statuto del Parco – approvato con deliberazione del Consiglio Regionale n. 307 del 9 novembre 1999 e succ. mod. ed integr. – che indica le funzioni del Presidente del Parco, in aggiunta a quanto indicato dall'art. 20 di cui al punto precedente;

Considerato che le funzioni attribuite dalla Legge istitutiva e dallo Statuto sono esercitate dal Presidente, come organo monocratico, con l'emanazione di atti amministrativi nella forma di decreti e ordinanze;

Visto il Regolamento sull'Ordinamento degli Uffici e dei servizi del Parco, di cui alla deliberazione della Giunta esecutiva n. 10 del 4 novembre 2003 e succ. mod. ed integr.;

Visto il "Regolamento sui procedimenti di sospensione e riduzione in pristino", approvato con varie delibere di Consiglio direttivo ed attualmente vigente;

Viste le "Linee guida ed istruzioni tecniche per gli interventi di sistemazione ambientale e di riduzione in pristino nei siti estrattivi", approvate con delibera di Consiglio direttivo n. 18 del 16 ottobre 2020 ed attualmente vigenti;

Visti i pareri della Avvocatura Regionale della Toscana pervenuti al Parco in data 24.05.2016 protocollo 1967 e in data 20.09.2016 protocollo 3309, aventi ad oggetto Ordinanze di sospensione e riduzione in pristino ai sensi dell'art. 64 della legge regionale 30/2015

Vista l'informativa del Comando Guardiaparco del 25 gennaio 2024, secondo cui in località San Rocchino, Comune di Stazzema, nei terreni di proprietà di Lorenzi Monica, identificati al Catasto terreni al foglio 74, particelle 310 e 432, sono state eseguite le seguenti opere in assenza del Nulla osta del Parco:

- realizzazione di una pista forestale larga circa 2 metri e lunga circa 120 metri, con un tornante a sinistra a salire ed avente un dislivello in altezza di circa 10 metri;
- taglio di 19 piante da frutto, in prevalenza ciliegio, con diametro variabile da 20 cm a 50 cm circa;

Precisato che la pista di cui sopra per dimensioni e caratteristiche è assimilabile ad una pista temporanea di esbosco secondo quanto indicato nel Regolamento forestale regionale vigente;

Preso atto che le opere in oggetto risultano ricadere all'interno delle seguenti aree:

- Area parco, zona C, così come identificata dal piano per il parco vigente, di cui alla deliberazione del Consiglio direttivo n. 21 del 30 novembre 2016;
- ZPS (Zona di Protezione Speciale) "Praterie primarie e secondarie delle Apuane";
- ZSC (Zona Speciale di Conservazione) "M. Croce – M. Matanna";

Considerato che la realizzazione di tali opere in assenza del Nulla osta del Parco comporta l'applicazione delle procedure sanzionatorie di cui all'art. 64 della legge regionale n. 30/2015;

ORDINA

alla signora *Lorenzi Monica*, residente a Stazzema, con effetti dalla data di notifica della presente ordinanza:

- a) la sospensione immediata di ogni attività relativa alla realizzazione della pista forestale e al taglio di alberi;
- b) "la riduzione in pristino, la risistemazione e l'eventuale ricostruzione dell'assetto morfologico ed idrogeologico e delle specie vegetali ed animali" come previsto dall'art. 64, comma 1 della L.R. 30/2015 e succ. mod. ed integr., relativamente alle opere realizzate in assenza del Nulla osta del Parco, costituite da una pista forestale larga circa 2 metri e lunga circa 120 metri e dal taglio di 19 piante da frutto, in prevalenza ciliegio;
- c) di realizzare, entro 60 giorni dal ricevimento del presente atto, le seguenti opere:
 - la ricostruzione dell'assetto morfologico ed idrogeologico delle aree interessate dalla pista forestale;
 - la piantumazione di 19 piante da frutto, in prevalenza ciliegio, in prossimità delle piante abbattute;
- d) di non ostacolare la naturale ricolonizzazione della vegetazione erbacea nell'area interessata dai movimenti di terra della pista forestale;

DEMANDA

al Comando Guardiaparco e al Settore Governo del territorio, ognuno per le proprie competenze, di effettuare la verifica in ordine alla ottemperanza degli obblighi di cui alla presente Ordinanza da parte della signora *Lorenzi Monica*;

DISPONE

la notifica della presente Ordinanza alla signora *Lorenzi Monica*, tramite posta elettronica certificata; l'affissione all'albo pretorio on line del presente atto;

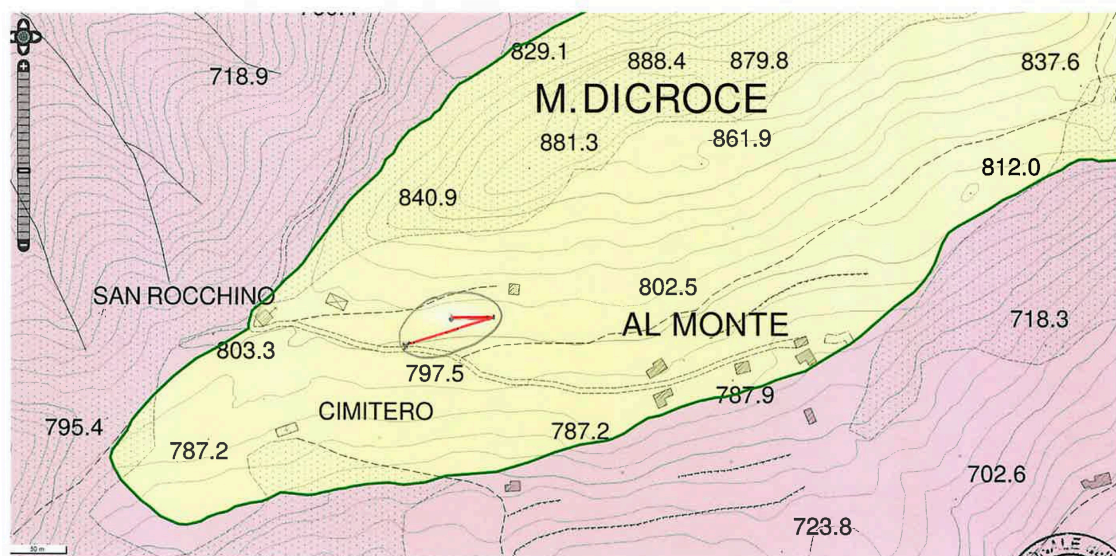
l'invio in copia della presente ordinanza al Comune di Stazzema e alle altre Amministrazioni interessate, per opportuna conoscenza e competenza;

COMUNICA

che il Responsabile del Procedimento è il dott. arch. Raffaello Puccini, Coordinatore del Settore Governo del territorio del Parco Regionale delle Alpi Apuane;
che contro il presente provvedimento è ammessa la possibilità di ricorrere o per via giurisdizionale al TAR della Regione Toscana o per via straordinaria al Presidente della Repubblica, rispettivamente entro 60 e 120 giorni dalla sua notifica.

Il Presidente
Andrea Tagliasacchi

Cartografia GIS - Piano per il Parco
(non in scala)







-  Area dei lavori
-  Traccia della pista
-  "Area Parco" zona di "protezione"
-  "Area Contigua"





Foto ■ Particolare della parte centrale del tratto di pista; si notino sulla destra, sul lato monte, gli sbancamenti del terreno realizzati con l'escavatore cingolato. Foto del 5 Gennaio 2024.



Foto ■ Particolare del tratto del tornante che sale a sinistra; indicata al centro della foto una benna per escavatore e sopra l'escavatore cingolato posto al termine della pista. Foto del 05.01.24.