

In relazione all'autorizzazione
in oggetto:

Parere di regolarità tecnica:

si esprime parere:

favorevole

non favorevole, per la seguente motivazione:

Il Coordinatore dell'Ufficio:

Direttore-Attività di Parco

Affari contabili e personale

Controllo attività estrattive

Interventi nel Parco

Lavori pubblici

Pianificazione territoriale

Ricerca e conservazione

Valorizzazione territoriale

Vigilanza e gestione della fauna

Pubblicazione:

la presente autorizzazione dirigenziale viene
pubblicata all'Albo pretorio on line del sito
internet del Parco

(www.parcapuane.toscana.it/albo.asp),
a partire dal giorno indicato nello stesso
e per i 15 giorni consecutivi

atto sottoscritto digitalmente ai sensi del
D.Lgs 82/2005 e succ.mod. ed integr.



**Parco Regionale delle Alpi Apuane
Settore Uffici Tecnici**

**Pronuncia di Compatibilità Ambientale
Pronuncia di Valutazione di Incidenza
Nulla osta**

n. 14 del 21 giugno 2019

ditta: Luana Marmi srl

Comune: Vagli Sotto (LU)

**Variante compensativa al piano di coltivazione della cava
"Penna dei Corvi"**

Il Coordinatore del Settore Uffici Tecnici

Preso atto che in data 10.05.2019, protocollo n. 1304 il Parco, in qualità di autorità competente, ha trasmesso a tutte le amministrazioni interessate la comunicazione di avvio del procedimento di valutazione di impatto ambientale per la variante compensativa al piano di coltivazione della cava Penna dei Corvi, Comune di Vagli Sotto, a seguito della istanza formulata dalla ditta Luana Marmi srl, con sede in Vagli Sotto, via Vandelli, 21, P.I. 01638420461;

Vista la Legge regionale 11 agosto 1997, n. 65 "Istituzione dell'Ente per la gestione del Parco Regionale delle Alpi Apuane. Soppressione del relativo Consorzio";

Vista la Legge regionale 19 marzo 2015, n. 30 "Norme per la conservazione e la valorizzazione del patrimonio naturalistico-ambientale regionale. Modifiche alla l.r. 24/1994, alla l.r. 65/1997, alla l.r. 24/2000 ed alla l.r. 10/2010";

Vista la Legge regionale 21 marzo 2000, n. 39 "Legge forestale della Toscana";

Visto lo Statuto dell'Ente approvato con Deliberazione del Consiglio Regionale del 09.11.1999, n. 307;

Viste la delibera della Giunta esecutiva del Parco, n. 4 del 31.01.2014 e la determinazione dirigenziale del Direttore, n. 13 del 01.02.2014 con cui viene individuata la "Commissione Tecnica dei Nulla Osta" competente in materia di V.I.A. e di Valutazione di Incidenza;

Vista la Delibera del Consiglio Direttivo del Parco, n. 54 del 21.12.2000, con cui la validità delle *Pronunce di compatibilità ambientale* e dei *Nulla osta* in materia di attività estrattive, in attesa della adozione del Piano per il Parco, viene limitata ad un periodo non superiore ad anni cinque;

Accertato che il sito oggetto dell'intervento in esame ricade all'interno dell'*area contigua zona di cava* del Parco Regionale delle Alpi Apuane come identificata dalla legge regionale n. 65/1997 e dal Piano per il Parco approvato con deliberazione del Consiglio direttivo dell'Ente Parco n. 21 del 30 novembre 2016;

Verificata la conformità dell'intervento in oggetto ai contenuti del documento "*Atto generale di indirizzo per le attività del Settore Uffici Tecnici*" approvato con delibera del Consiglio di Gestione n. 71 in data 13.11.1999 e successive modificazioni ed integrazioni;

Visto l'art. 27 bis del Dlgs n. 152/2006, che regola il provvedimento autorizzatorio unico regionale in materia di valutazione di impatto ambientale e stabilisce che l'autorità competente convoca una conferenza dei servizi alla quale partecipano il proponente e tutte le amministrazioni interessate per il rilascio del provvedimento di VIA e dei titoli abilitativi necessari alla realizzazione e all'esercizio del progetto richiesti dal proponente. La conferenza di servizi è convocata in modalità sincrona e si svolge ai sensi dell'art. 14 ter della legge 7 agosto 1990, n. 241;

Ricordato che il procedimento per il rilascio della valutazione di impatto ambientale si è svolto come segue:

- *Riunione della conferenza di servizi in data 12.06.2019;*

Visto che nel corso della conferenza di servizi del 12.06.2019 è stato rilevato che i monitoraggi previsti nello studio di incidenza valutato in occasione del rilascio della PCA n. 3/2017, al momento dello svolgimento della conferenza, non risultavano pervenuti;

Considerato che i monitoraggi di cui sopra, sono pervenuti al Parco in data 15.06.2019, protocollo n. 1783;

Dato atto che della mancata consegna di tali monitoraggi viene informato il Comando Guardiaparco per l'eventuale applicazione di quanto previsto dall'art. 29 del Dlgs 152/2006;

Visto il *Rapporto interdisciplinare* sull'impatto ambientale dell'intervento in oggetto, costituito dai seguenti verbali e documenti, allegato al presente atto, come parte integrante e sostanziale:

- *Verbale della Conferenza di servizi, riunione del 12.06.2019;*

Dato atto che le autorizzazioni, pareri, contributi ed atti di assenso comunque denominati, acquisiti nel corso del presente procedimento, necessari alla realizzazione e all'esercizio dell'intervento sono quelli indicati nella determinazione conclusiva della conferenza dei servizi della U.O.S. Controllo attività estrattive n. 7 del 19.06.2019, secondo cui l'intervento ha ottenuto **parere favorevole con prescrizioni** da parte delle amministrazioni competenti;

Preso atto che in riferimento al procedimento per il rilascio della Pronuncia di compatibilità ambientale, avviato in data 10.05.2019, il Parco, in qualità di autorità competente, esclusi i tempi di sospensione per la produzione da parte del proponente delle integrazioni documentali ha concluso l'istruttoria tecnica per il rilascio della Pronuncia medesima in 64 ovvero entro i 150 giorni previsti dal comma 1, art. 57, L.R. 10/2010;

Tenuto conto che il Proponente ha assolto a quanto disposto dall'art. 47 comma 3 della Legge Regionale 10/2010 e dalla Delibera del Consiglio direttivo del Parco n. 12 del 12.04.2013, effettuando il versamento di € 2.000,00 tramite bonifico bancario in data 05.04.2019;

Dato atto che in relazione alla disponibilità dei terreni oggetto del presente intervento si rinvia a quanto contenuto nella PCA n. 17/2014;

DETERMINA

di rilasciare alla ditta Luana Marmi srl, con sede in Vagli Sotto, via Vandelli, 21, P.I. 01638420461, la pronuncia di compatibilità ambientale relativa alla variante compensativa al piano di coltivazione della cava Penna dei Corvi, nel Comune di Vagli Sotto, secondo la documentazione allegata alla richiesta effettuata in data 08.04.2019, protocollo n. 976 e successivamente integrata;

di dare atto che il presente provvedimento è comprensivo delle seguenti autorizzazioni:

- *Pronuncia di compatibilità ambientale, Legge Regionale n. 10/2010;*
- *Nulla osta, Legge Regionale n. 30/2015;*
- *Pronuncia di Valutazione di Incidenza, Legge Regionale n. 30/2015;*
- *Autorizzazione idrogeologica, Legge Regionale n. 39/2000;*

di rilasciare le autorizzazioni di cui sopra subordinandole alle prescrizioni, condizioni e procedure di esecuzione, contenute nel seguente *Programma di Gestione Ambientale*:

1. *prescrizioni e condizioni come da contributo ARPAT contenuto nel Rapporto interdisciplinare;*
2. *prescrizioni e condizioni come da contributo della Soprintendenza contenuto nel Rapporto interdisciplinare;*
3. *nel caso vengano intercettate cavità carsiche il proponente dovrà interrompere le lavorazioni dando immediata comunicazione alle Amministrazioni interessate;*
4. *è vietato scaricare materiale detritico nei versanti, tale materiale dovrà essere allontanato dal sito in tutte le sue frazioni;*
5. *in corrispondenza dei luoghi di lavorazione in cui si utilizzi acqua dovrà essere realizzato un idoneo sistema di raccolta e convogliamento della medesima, al fine di evitare infiltrazioni di marmettola nelle eventuali fratture presenti, costituito da canalette in materiale plastico o rieste impermeabilizzate;*
6. *nella ripulitura finale delle aree interessate dal progetto dovranno essere rimossi tutti i materiali ed utensili residui delle lavorazioni precedenti (serbatoi dell'acqua, ricoveri provvisori, linee aeree di cantiere e ogni altro materiale metallico e/o plastico);*
7. *nel cantiere dovranno essere conservati materiali oleoassorbenti e sistemi di intervento utili in caso di sversamenti;*
8. *nel caso in cui lo stato finale presenti diversità da quanto previsto nel progetto in esame, sempre che rientranti nei limiti autorizzati, queste dovranno essere documentate da idonea documentazione descrittiva, grafica e fotografica da trasmettere al Parco;*

di rendere noto che l'inosservanza alle condizioni ambientali di cui sopra comporta l'applicazione del sistema sanzionatorio di cui all'art. 29 del Dlgs 152/2006;

di notificare il presente provvedimento, entro trenta giorni dalla sua emanazione, al Proponente, nonché alle Amministrazioni interessate;

di chiedere al Proponente la pubblicazione della presente pronuncia di compatibilità ambientale sul BURT, entro trenta giorni dalla sua notifica e di trasmetterne relativa copia al Parco;

di rilasciare le autorizzazioni di cui sopra con validità temporale pari a due anni dalla data di notifica della presente;

DETERMINA ALTRESI'

di dare atto che le autorizzazioni, pareri, contributi ed atti di assenso comunque denominati, acquisiti nel corso del presente procedimento, necessari alla realizzazione e all'esercizio del presente intervento, come indicati nella determinazione conclusiva della conferenza di servizi della U.O.S. Controllo attività estrattive n. 7 del 19.06.2019, sono i seguenti:

<i>Amministrazioni</i>	<i>Autorizzazioni, pareri, contributi ed atti di assenso comunque denominati</i>
<i>Parco Alpi Apuane</i>	<i>Pronuncia di compatibilità ambientale Pronuncia di valutazione di incidenza Nulla osta del Parco Autorizzazione vincolo idrogeologico</i>
<i>Comune di Vagli Sotto</i>	<i>Autorizzazione estrattiva ex L.R. 35/2015</i>

	<i>Autorizzazione paesaggistica ex Dlgs 42/2004 Valutazione di compatibilità paesaggistica con il PIT Valutazione di impatto acustico</i>
<i>Provincia di Lucca</i>	<i>Verifica di conformità ai propri strumenti pianificatori</i>
<i>Regione Toscana</i>	<i>Autorizzazione emissioni in atmosfera Parere relativo al piano di gestione delle acque Comunicazione per opere soggette ad autorizzazione sismica Contributo del Settore Genio Civile Toscana Nord Ovest</i>
<i>Soprintendenza Archeologia, Belle arti e paesaggio per le province di Lucca e Massa Carrara</i>	<i>Autorizzazione archeologica Parere relativo al rilascio della autorizzazione paesaggistica Valutazione di compatibilità paesaggistica con il PIT</i>
<i>ARPAT Dipartimento di Lucca</i>	<i>Contributo in materia ambientale</i>
<i>AUSL Toscana Nord Ovest</i>	<i>Contributo in materia di igiene e sanità pubblica Parere relativo alla sicurezza e salute nei luoghi di lavoro</i>
<i>Autorità di Bacino Distrettuale dell'Appennino Settentrionale</i>	<i>Parere di conformità al proprio piano</i>

di dare atto che le autorizzazioni di competenza del Parco Regionale delle Alpi Apuane, relativamente alla disponibilità dei beni interessati dal progetto sono state rilasciate facendo salvi eventuali diritti di terzi. Il Proponente resterà unico responsabile, tenendo il Parco sollevato da ogni contestazione e rivendicazione da parte di terzi circa l'effettivo possesso del diritto ad effettuare le lavorazioni previste nei terreni oggetto di autorizzazione, nonché per eventuali sconfinamenti dagli stessi;

di rendere noto che avverso il presente provvedimento è ammesso il ricorso per via giurisdizionale al TAR della Regione Toscana entro 60 giorni ai sensi di legge;

che il presente provvedimento sia esecutivo dalla data della firma digitale apposta dal sottoscritto coordinatore.

RP/AS/as/PCA n. 14/2019

Il Coordinatore del Settore Uffici Tecnici
dott. arch. Raffaello Puccini



CAVA PENNA DEI CORVI
Comune di Vagli Sotto

Procedura di valutazione di impatto ambientale
RAPPORTO INTERDISCIPLINARE



PARCO REGIONALE DELLE ALPI APUANE
Settore Uffici Tecnici

Conferenza di servizi, ex art. 27 bis del Dlgs 152/2006, "Provvedimento autorizzatorio unico regionale" per l'acquisizione dei pareri, nulla osta e autorizzazioni in materia ambientale per il seguente intervento:

Cava Penna dei Corvi, Comune di Vagli Sotto, procedura di valutazione di impatto ambientale e Provvedimento autorizzatorio unico regionale per richiesta di variante compensativa.

VERBALE

In data odierna, 12 giugno 2019, alle ore 10,00 presso la sede del Parco Regionale delle Alpi Apuane, Via Simon Musico 8, Massa, si è tenuta la riunione della conferenza dei servizi convocata ai sensi dell'art. 27 bis, Dlgs 152/2006, congiuntamente alla commissione tecnica del Parco, per l'acquisizione dei pareri, nulla osta e autorizzazioni in materia ambientale, relativi all'intervento in oggetto;

premesse che

In data 24.05.2019 protocollo n. 1570 è stata convocata la presente riunione della conferenza, invitando le seguenti amministrazioni:

- Comune di Vagli Sotto
- Provincia di Lucca
- Regione Toscana
- Soprintendenza Archeologia, Belle arti e paesaggio di Lucca e Massa Carrara
- ARPAT Dipartimento di Lucca
- AUSL Toscana Nord Ovest
- Autorità Bacino dell'Appennino Settentrionale

della convocazione della conferenza dei servizi è stata data notizia sul sito web del Parco; le materie di competenza delle Amministrazioni interessate, ai fini del rilascio delle autorizzazioni, dei nulla-osta e degli atti di assenso, risultano quelle sotto indicate:

<i>amministrazioni</i>	<i>parere e/o autorizzazione</i>
<i>Comune di Vagli Sotto</i>	<i>Valutazioni e contributi di propria competenza</i>
<i>Provincia di Lucca</i>	<i>Parere di conformità ai propri strumenti pianificatori</i>
<i>Regione Toscana</i>	<i>Autorizzazione alle emissioni diffuse Parere relativo alle acque meteoriche dilavanti altre autorizzazioni di competenza</i>
<i>Soprintendenza Archeologia, Belle arti e paesaggio per le province di Lucca e Massa Carrara</i>	<i>Autorizzazione paesaggistica Autorizzazione archeologica Valutazione di compatibilità paesaggistica</i>
<i>ARPAT Dipartimento di Lucca</i>	<i>Contributo istruttorio in materia ambientale</i>
<i>AUSL Toscana Nord Ovest</i>	<i>Contributo istruttorio in materia ambientale Parere in materia di salute e sicurezza sui luoghi di lavoro</i>
<i>Autorità Bacino dell'Appennino Settentrionale</i>	<i>Autorizzazioni e pareri di competenza</i>
<i>Parco Regionale delle Alpi Apuane</i>	<i>Pronuncia di Compatibilità Ambientale Pronuncia di valutazione di incidenza Nulla Osta del Parco Autorizzazione idrogeologica</i>

Precisato che

Le amministrazioni partecipanti alla conferenza esprimono i seguenti pareri

Comune di Vagli Sotto Parere favorevole	Inviata nota
ARPAT Dipartimento di Lucca Parere favorevole con prescrizioni	Inviata nota
AUSL Toscana Nord Ovest Parere favorevole	Inviata nota
Soprintendenza Archeologia, Belle arti e paesaggio per le province di Lucca e Massa Carrara Parere favorevole con prescrizioni	Inviata nota
Autorità Bacino Appennino Settentrionale Comunica che l'intervento non prevede l'espressione del parere	Inviata nota
Regione Toscana, Settore Genio Civile Contributo istruttorio	Inviata nota
Parco Regionale delle Alpi Apuane Vedi il parere reso in conferenza	dott. arch. Raffaello Puccini

Partecipa alla conferenza il dott. geol. Brunello Forfori in qualità di professionista incaricato.




Il Parco rileva che i monitoraggi previsti nello studio di incidenza valutato in occasione del rilascio della PCA n. 3/2017, non risultano pervenuti e pertanto sollecita il proponente a trasmetterli con sollecitudine.

La conferenza dei servizi esprime parere favorevole con le prescrizioni e condizioni di cui ai pareri pervenuti ed allegati al presente verbale.

Alle ore 10.30 il Coordinatore degli Uffici Tecnici, dott. arch. Raffaello Puccini, in qualità di presidente, dichiara chiusa la Conferenza dei servizi.

Massa, 12 giugno 2019. Letto, approvato e sottoscritto

Commissione dei Nulla osta del Parco

Presidente della commissione, specialista in analisi e valutazioni dell'assetto territoriale, del paesaggio, dei beni storico-culturali...	dott. arch. Raffaello Puccini 
specialista in analisi e valutazioni geotecniche, geomorfologiche, idrogeologiche e climatiche	dott.ssa geol. Anna Spazzafumo 
specialista in analisi e valutazioni pedologiche, di uso del suolo e delle attività agro-silvo-pastorali; specialista in analisi e valutazioni floristico-vegetazionali, faunistiche ed ecosistemiche	dott.ssa for. Isabella Ronchieri 

Conferenza dei servizi

Parco Regionale delle Alpi Apuane	dott. arch. Raffaello Puccini 
-----------------------------------	---



Sistema Nazionale
per la Protezione
dell'Ambiente



Area Vasta Costa – Dipartimento di Lucca
via A. Vallisneri, 6 - 55100 Lucca

44498

N. Prot. vedi *segnatura informatica* cl. **LU.01.03.32/2.20** del **27/05/19**

del 10/06/2019

Parco delle Alpi Apuane
pec: parcoalpiapuane@pec.it

PARCO ALPI	
APUANE REGIONE TOSCANA	
11 GIU 2019	
PROTOCOLLO <u>1736</u>	
CAT. <u>I</u> CL. <u>1</u> FASC. <u>6</u>	
ASSEGNAZIONE UFFICI	
a mezzo: <u>PEC</u>	
U.O. <u>U. R.</u>	
IL DIRETTORE	

Oggetto: cava Penna dei Corvi I - II - Variante al progetto di coltivazione della cava Penna dei Corvi I e II -
proponente: Luana Marmi S.r.l. - Conferenza dei servizi ex art. 27-bis del 12/06/2019 - Vs.
comunicazione prot. 1570 del 24/05/2019 - Contributo istruttorio ai sensi della DLgs 152/06 e LR 10/10

Dall'esame della documentazione si rileva che non ci sono modifiche significative per gli impatti. Si confermano pertanto le valutazioni tecniche sul progetto già trasmesse con nota prot. 17267 del 10/03/2017 e le relative prescrizioni nonché quelle fornite con nota prot. 56892 del 10/08/2017 nell'ambito dell'istruttoria relativa all'autorizzazione ex LR 35/15 che si richiamano di seguito:

1. la ditta dovrà inviare i chiarimenti relativi alla gestione dei rifiuti di estrazione e dei derivati dei materiali da taglio;
2. la ditta dovrà dotarsi di uno specifico piano di gestione delle emergenze relative agli sversamenti di oli e carburanti che comprenda quanto previsto dall'art. 242 e 304 del DLgs 152/06. La procedura dovrà essere disponibile presso l'impianto;
3. qualora venissero intercettate cavità ipogee di una certa rilevanza, la ditta dovrà darne comunicazione a tutti gli enti competenti in materia di protezione e salvaguardia dell'ambiente, adottando immediatamente misure atte a garantire una adeguata protezione della stessa cavità e dei flussi idrici sotterranei da possibili inquinamenti. Contestualmente alla comunicazione dovranno essere descritte le misure adottate;
4. il materiale detritico che verrà trasportato fuori dovrà essere classificato in base alla normativa ambientale vigente (derivati dei materiali da taglio, sottoprodotto, rifiuto) attivando le eventuali procedure previste;
5. per il materiale detritico stoccato in cava per il ripristino finale, dovranno essere adottate opportune misure atte a ridurre il trascinarsi di solidi da parte delle acque meteoriche;
6. qualora nella gestione delle AMD, con particolare riguardo alla gestione delle AMPP, si verificasse un apporto di solidi sospesi maggiore di quanto valutato nel PGAMD, dovrà essere rivalutato il volume delle vasche relative;
7. il monitoraggio monte e valle del Fosso Maccava dei parametri biologici (IBE, IFF) e sui sedimenti dovrà proseguire come previsto finora.

Relativamente al punto 1, la ditta ha inviato i chiarimenti richiesti nell'ambito della procedura di autorizzazione ex LR 35/15.

In base alle conoscenze generali sulle criticità delle attività estrattive nel comprensorio apuano note a questo Dipartimento che hanno portato alla stesura di una parte dei documenti facenti parte del Piano Regionale Cave attualmente in corso di adozione (si veda il documento PR 15 consultabile sul sito istituzionale della Regione Toscana), si richiama l'attenzione al rispetto rigoroso del punto 3.



Si ritiene pertanto che debba essere inserita anche la seguente prescrizione:

- prevedere la sigillatura delle fratture beanti individuate nel corso delle lavorazioni utilizzando materiali adatti (es. cementazione con materiali elastici o con tendenza ad espandersi) ed evitando riempimenti con materiali terrosi quali argille che potrebbero avere la tendenza al dilavamento.

A queste valutazioni, si ritiene possano essere fornite in aggiunta alcune indicazioni in corso di elaborazione da parte di Arpat nell'ambito del Progetto Cave sulla gestione della marmettola e sulla pulizia dei piazzali e già utilizzate in casi analoghi. Nel caso che la marmettola raccolta provenga sia dall'impianto di trattamento acque che dalla pulizia "manuale" dei piazzali (spazzatrice, escavatore o altro), e pertanto non raccolta in sacchi filtranti o altro, dovrà in ogni caso essere stoccata in modalità idonee ad evitarne la dispersione in recipienti stagni e possibilmente in aree coperte.

Distinti saluti.

Lucca, li 10/06/2019

Il Responsabile del Settore Supporto Tecnico
Dott.ssa Maria Giovanna Venturi ¹

¹ Documento informatico sottoscritto con firma digitale ai sensi del D.Lgs 82/2005. L'originale informatico è stato predisposto e conservato presso ARPAT in conformità alle regole tecniche di cui all'art. 71 del D.Lgs 82/2005. Nella copia analogica la sottoscrizione con firma autografa è sostituita dall'indicazione a stampa del nominativo del soggetto responsabile secondo le disposizioni di cui all'art. 3 del D.Lgs 39/1993.



Comune di Vagli Sotto
Provincia di Lucca

Vagli Sotto li, 12.06.2019

Al Parco delle Alpi Apuane
parcoalpiapuane@pec.it

Oggetto: - Conferenza dei Servizi del 12 Giugno 2019 per la procedura di valutazione di impatto ambientale e per il provvedimento autorizzatorio unico regionale art. 27 bis, Dls. 152-2006.
Richiesta di Variante al Progetto di Coltivazione della **Società Liana Marmi srl**. Trasmissione Parere.


In ordine all'indizione della Conferenza dei Servizi in oggetto per la data odierna alle ore 10:00, il Comune di Vagli Sotto non potendo intervenire per impegni Istituzionali pregressi, con la presente esaminati tutti gli allegati esprime **Parere Favorevole** per quanto di sua competenza. Si comunica inoltre che in data 15 Aprile 2019 la Commissione al Paesaggio del Comune ha esaminato la pratica esprimendo parere favorevole così di seguito riportato:

“La Commissione al Paesaggio esaminata la pratica, esprime parere favorevole dal punto di vista paesaggistico, in quanto si tratta di uno spostamento, a parità di volume e di superficie, dal lato sud ovest al lato nord est della galleria autorizzata.”

Si comunica altresì che la pratica è stata trasmessa in data 26 Aprile 2019 alla SOPRINTENDENZA BAPSAE per le province di Lucca e Massa Carrara per il parere di competenza.

Distinti saluti

Il Responsabile
Mario



Comune di Vagli Sotto Via Europa, 10 - 55030 Vagli Sotto (Lucca)
Tel. 0583-664053 - Fax 0583-664343 / P.I.: 00398720466
sindaco@comune.vagli-sotto.lu.it
comune.vaglisotto@postacert.toscana.it

Prot. 121092

data 11/06/2019

Oggetto: Cava "Penna dei Corvi I-II", bacino Fontana Baisa, Loc. Boana, Comune di Vagli Sotto (LU), esercita dalla ditta "Luana Marmi" s.r.l. Via vandelli, 40 Fraz. Vagli Sopra 55030 Vagli Sotto (LU) - Variante a volume zero per spostamento ingresso galleria, rinnovo PCA e proroga autorizzazione estrattiva. Conferenza dei servizi del 12/06/19 (Prot. n. 107589 del 24.05.19).

Espressione di parere


Al Dott. Arch. Raffaello Puccini
Coordinatore Settore Uffici Tecnici
Parco Apuane


Alla Dott.ssa Geol. Anna Spazzafumo
Responsabile del Procedimento di Via
UOS Controllo attività estrattiva

Lo scrivente ufficio,
esaminata alla documentazione relativa alla variante di cui all'oggetto (Prot n.75678 del 10.04.19; Prot. n. 107589 del 24.05.19) esprime parere favorevole.

Distinti saluti.

Il Direttore U.O.C.
Maura Pellegrini



PARCO ALPI APUANE
11 GIU 2019
PROTOCOLLO N. <u>1746</u>
CAT. <u>I.C.L. 1</u> FASC. <u>6</u>
ASSEGNAZIONE UFFICI
U.O. <u>U.T.</u>
 IL DIRETTORE

Azienda USL Toscana nord ovest



Direttore UOC
Ingegneria Mineraria
Ing. Maura Pellegrini

Palazzina I
Centro Polispecialisti
P.zza Sacco e Vanzetti
54033 Carrara

Tel. 0585/657932
direzione.uslnordoves
@postacert.toscana.it
ingegneria.mineraria@
uslnordovest.toscana.

Azienda USL
Toscana nord ovest
Via Cocchi, 7/9
Ospedaletto
56121 - Pisa
P.I. 02198590503



Ministero

per i beni e le attività culturali

SOPRINTENDENZA ARCHEOLOGIA, BELLE ARTI E PAESAGGIO
PER LE PROVINCE DI LUCCA E MASSA CARRARA

Lucca, li 11/06/2019

M

parcoalpiapuane@pec.it

Lettera inviata solo tramite E-MAIL
SOSTITUISCE L'ORIGINALE ai sensi dell'art.43, comma 6
DPR n. 445/2000 e art. 47, commi 1 e 2, d.lgs. n. 82/2005

PARCO ALPI APUANE
11 GIU 2019
PROTOCOLLO N. <u>1740</u>
CAT. <u>I</u> CL. <u>4</u> FASC. <u>6</u>
ASSEGNAZIONE UFFICIALE
U.O. <u>U.T.</u>
<u> </u> IL DIRETTORE

Prof. n. 6022 Class.

Rif: vs/ prot. 1570 del 24.5.2019

All: ns/ prot. 4666 del 5.5.2017

Oggetto: Com. Vagli sotto – Cava Penna dei Corvi – CdS 12.6.2019 - Parere

In riferimento all'oggetto:

- esaminata la documentazione trasmessa,
 - preso atto che trattasi di modesta variante al piano di coltivazione, sostanzialmente ininfluenza sul contesto paesaggistico locale, già caratterizzato da attività estrattive,
- si esprime parere di ammissibilità paesaggistica alla variante richiesta, alle stesse prescrizioni già impartite con la nota allegata, che fa parte integrante e sostanziale della presente.

Il Soprintendente

Angela Acordon



Manifattura Fabrocchi, piazza della Maggiore - 55100 Lucca

Tel. 0583.416541 - Fax 0583.416565

pec: mbac-sabap-lu@maticert.beniculturali.it

e-mail: sabap-lu@beniculturali.it



Ministero

dei beni e delle attività culturali e del territorio

SOPRINTENDENZA ARCHEOLOGIA, BELLE ARTI E PAESAGGIO PER LE PROVINCE
DI LUCCA E MASSA CARRARA

Lucca

05 MAG. 2017

M

COMUNE DI VAGLI SOTTO
VIA EUROPA 10
comune.vaglisotto@postacert.toscana.it

Prot. N. 4666

Allegati

Class. 34.A.P.07...-A.30

Proposto al Foglio del 14-03-2017

Dec. Loc. N. 859

OGGETTO: Proposta di autorizzazione ai sensi dell'art. 146 del D.Lgs. 42/2004 e del D.P.R. 9 luglio 2010 n.139.

Comune: VAGLI DI SOTTO

Richiedente: Cava Penna dei Corvi I e II - Legale Rappresentante Soc. Luana Marmi srl

Oggetto: variante a volume zero, Autorizzazione n. 163/2014, al progetto di Coltivazione della Cava Penna dei Corvi I e II con spostamento di volumi da cielo aperto a sotterraneo - (LU) VAGLI DI SOTTO Fontana Baisa

Nostri riferimenti: fascicolo 831/2017 (da citare in eventuali comunicazioni successive)

Data d'ingresso: 20-03-2017 Protocollo di ingresso: 0002892, del 20-03-2017

Riferimento Comune: 859 del 14-03-2017

Rilascio Parere Favorevole con prescrizioni.

VISTO il Decreto Legislativo n. 368 del 20/10/98, recante "Istituzione del Ministero per i Beni e le Attività Culturali";

VISTO il D.Lgs. n. 42 del 22 gennaio 2004, pubblicato sulla Gazzetta Ufficiale n. 45 del 24 febbraio 2004 rubricato come "Codice dei beni culturali e del paesaggio, ai sensi dell'articolo 10 della legge 6 Luglio 2002, n. 137 e successive modifiche ed integrazioni;

VISTO in particolare l'articolo 146 riferito alle autorizzazioni paesaggistiche;

VISTO il D.P.R. 26 novembre 2007 n. 233 "Regolamento di riorganizzazione del Ministero per i beni e le attività culturali", art.18, c.1.

VISTO il D.P.R. 9 luglio 2010 n. 139 "Regolamento recante procedimento semplificato di autorizzazione paesaggistica per gli interventi di lieve entità".

In riscontro alla nota con la quale codesta Amministrazione ha trasmesso la documentazione relativa ai lavori indicati in oggetto e alle successive integrazioni, si comunica che questa Soprintendenza, esaminati gli atti, considerato che:

- o la variante del piano di coltivazione è a volume zero ed introduce l'escavazione in sotterraneo rispetto a quella a cielo aperto;
- o l'area di intervento ed il contesto paesaggistico circostante risultano oggetto di attività estrattiva ormai da diversi decenni;
- o l'escavazione proposta non prevede ampliamenti di superficie ma solo trasposizione di volumi;
- o lo strumento urbanistico ed il PIT/PPR risultano conformi agli interventi proposti, come da apposita certificazione comunale;
- o il progetto attesta la compatibilità ambientale della variante;
- o la commissione comunale per il paesaggio ha espresso parere favorevole con prescrizioni alle opere, ritenute compatibili con il contesto paesaggistico di riferimento;
- o le carenze di mezzi idonei e di personale tecnico presso questo ufficio non consentono rilievi diretti sul posto;

Manifattura Tabacchi, piazza della Magione - 55100 Lucca

Tel. 0583.416541 - Fax 0583.416565

e-mail: sabap-lu@beniculturali.it - mbac-sabap-lu@mailcert.beniculturali.it

si esprime parere favorevole sulla compatibilità paesaggistica, con le seguenti prescrizioni:

- i materiali di scarto dell'escavazione dovranno essere smaltiti a norma di legge se non reimpiegati nelle operazioni di ripristino;
- è vietato lo scarico di materiale eccedente verso il sottostante fosso "Maccava" per non alterarne ulteriormente le condizioni paesaggistiche;
- sono interdette operazioni a danno dell'ambiente forestale circostante l'attività estrattiva.

Copia dell'autorizzazione paesaggistica dovrà essere trasmessa senza indugio a questa Soprintendenza secondo quanto indicato dall'art. 146, c. 11 dello stesso D.Lgs. 42/04

IL RESPONSABILE DEL PROCEDIMENTO
Ing. Francesco Paolo Cecati



IL SOPRINTENDENTE
Luigi Ficacci



Manifattura Tubecoli, piazza della Maggiore - 55100 Lucca

Tel. 0583.416541 - Fax 0583.416565

e-mail: sabap-lu@beniculturali.it - mbac-sabap-lu@mailcert.beniculturali.it



AOOGRT/Prot. n.

Da citare nella risposta

Data

Allegati:

Risposta al foglio n. AOOGRT/212233 del 24/05/19

Oggetto: Conferenza di servizi del giorno 12/06/19 per la variante al progetto di coltivazione della cava "Penna dei Corvi", nel comune di Vagli di Sotto (LU). Comunicazioni.

Al Parco Apuane
Sede

Con la presente il Settore Sismica della Regione Toscana, comunica quanto segue.

Secondo i disposti degli articoli 65, 93 e 94 del DPR 380/2001 e sue modifiche, qualora il progetto in esame contenga interventi edilizi (fabbricati, opere di sostegno, cabine elettriche, etc.), si segnala che il committente dovrà presentare domanda di preavviso presso il Settore Sismica della Regione Toscana, tramite il Portale telematico PORTOS; alla domanda si dovrà allegare la progettazione esecutiva dell'intervento debitamente firmata da tecnico abilitato.

Cordiali saluti.

Il Dirigente Responsabile
(Ing. Franco Gallori)

PFC/SAP

**PARCO ALPI
APUANE**

12 GIU 2019

PROTOCOLLO N.

1749

CAT. CL. FASC.

ASSEGNAZIONE UFFICI

U.O. U.T.

IL DIRETTORE



Autorità di Bacino Distrettuale dell'Appennino Settentrionale

PROT. n° 4564

del 12/06/19

Al Parco Regionale delle Alpi Apuane
Casa del Capitano - Fortezza di Mont'Alfonzo
Castelnuovo di Garfagnana
parcoalpiapuane@pec.it

Oggetto: D.Lgs. 152/2006 artt. 23 e seguenti e L.R. 10/2010 artt. 52 e seguenti. Procedimento di impatto ambientale nonché rilascio di provvedimenti autorizzativi ai sensi dell'art. 27 bis, relativamente alla variante compensativa al progetto di coltivazione della cava Penna dei Corvi, ubicata nel Bacino n. 16 – Fontana Baisa, nel Comune di Vagli Sotto. Proponente: Luana Marmi srl. Comunicazioni.

Facendo seguito alla Vs. nota prot. n. 1570 del 24 maggio 2019, a firma della Dott.ssa Geol. Anna Spazzafumo, registrata al ns. prot. n. 4075 del 24 maggio 2019 di convocazione di conferenza dei servizi per il giorno 12 giugno 2019 presso la sede del Parco Alpi Apuane, via Simon Musico 8, Massa per l'acquisizione di autorizzazioni, intese, concessioni licenze, pareri, nulla osta e assenti comunque denominati per valutare la variante al progetto di coltivazione della Cava penna dei Corvi posta nel Comune di Vagli Sotto.

Vista la documentazione tecnica pubblicata sul sito web del Parco Regionale delle Alpi Apuane all'indirizzo web: <ftp://62.205.5.158/Valutazioni%20di%20impatto%20ambientale/> relativa al progetto di coltivazione della cava Penna dei Corvi;

Dato atto che la documentazione progettuale rimanda in parte a quella già oggetto di VIA di cui alla PCA n°3 del 10/04/2017, peraltro non detenuta agli atti di questo ente;

Visto il vigente Piano di Bacino stralcio "Assetto Idrogeologico", approvato con D.C.R.T. n. 20 del 1° febbraio 2005, come modificato con il "Piano di Bacino, stralcio Assetto Idrogeologico del fiume Serchio - 1° Aggiornamento", approvato con D.P.C.M. in data 26 luglio 2013 (di seguito PAI) e dal successivo "Progetto di Piano di Bacino, stralcio Assetto Idrogeologico del Fiume Serchio – 2° Aggiornamento" adottato con Delibera del Comitato Istituzionale dell'Autorità di Bacino pilota del Fiume Serchio n. 180 del 17 dicembre 2015, e relative misure di salvaguardia adottate in data 27/12/2018 con delibera n. 10 della Conferenza Istituzionale Permanente, misure di salvaguardia che non trovano applicazione nel caso in esame;

Vista la ns. richiesta di documentazione integrativa prot. 770/3436 del 3/5/2019;

Tenuto presente che dalla lettura documentazione integrativa, redatta dal Dott. Brunello Forfori, risulta:

- l'area oggetto di variante al progetto di coltivazione della Cava Penna dei Corvi ricade nella "Carta della franosità del Bacino del Fiume Serchio", allegata al PAI, in Area a pericolosità "P2" (Aree potenzialmente franose per caratteristiche litologiche);
- l'intervento non prevede l'esecuzione di opere edilizie;
- l'area di nuova coltivazione in variante risulta esterna alle aree a pericolosità idraulica censite nella cartografia allegata al Piano di Gestione del Rischio di Alluvioni (PGRA);



Autorità di Bacino Distrettuale dell'Appennino Settentrionale

Rilevato che detta documentazione integrativa non fornisce le indicazioni richieste da questo ente rispetto al vigente Piano di Gestione delle Acque del distretto idrografico del fiume Serchio – 1° aggiornamento (di seguito PGA).

Considerato che, diversamente da quanto riportato nella documentazione integrativa, risulta che l'area di variante ricade nella cartografia di PAI in "Aree potenzialmente franose per caratteristiche litologiche" instabilità E.3 con pericolosità "P1" soggette alle disposizioni dell'art. 15 delle norme di PAI che non prevedono l'espressione del parere dell'Autorità di Bacino;

Considerato, dalla documentazione integrativa, che la rete idrografica della zona fa capo al Fosso Lussia, classificato dallo stesso 1° aggiornamento del Piano di Gestione delle Acque in stato di qualità "non buono", per quanto concerne lo stato chimico e "buono" per quello ecologico, con l'obiettivo del mantenimento di tale stato "buono" per lo stato ecologico e il raggiungimento dello stato "buono" al 2021 anche per lo stato chimico e "non a rischio" di raggiungere tali obiettivi per le pressioni insistenti sullo stesso.

Considerato altresì che l'attività estrattiva in oggetto insiste sul corpo idrico sotterraneo denominato "Gruppo di Corpi Idrici Apuani – Corpo Idrico Carbonatico Metamorfico delle Alpi Apuane", classificato nel succitato PGA in stato di qualità "buono", sia per quanto concerne lo stato chimico che per quello quantitativo con l'obiettivo del mantenimento di tale stato "buono" e "non a rischio" sotto l'aspetto quantitativo, ma "a rischio" per quanto attiene l'aspetto chimico a causa delle pressioni insistenti sullo stesso;

Evidenziato che tale Piano non prevede espressione di parere da parte di questo ente ma, considerati gli obiettivi di qualità, si ritiene opportuno evidenziare la necessità che, oltre al rispetto della vigente normativa di settore, vengano predisposti tutti gli accorgimenti necessari al fine di evitare impatti negativi sui corpi idrici, verificando che l'attività di coltivazione della cava non determini in generale alcun deterioramento dello stato qualitativo e quantitativo dei corpi idrici superficiali e sotterranei coinvolti, né sia causa del non raggiungimento degli obiettivi di qualità.

Visto quanto sopra esposto si comunica che sulla variante compensativa al progetto di coltivazione della cava Penna dei Corvi in oggetto non è dovuto il parere di questa Autorità di bacino distrettuale.

Cordiali saluti.

Il Dirigente Tecnico
Arch. Benedetta Lenci
Firmato digitalmente

BL/pb