



PARCO REGIONALE DELLE ALPI APUANE PIANO PER IL PARCO

controdedotto 2012

Coordinamento: Roberto Gambino, Antonio Bartelletti

Gruppo di progetto: Raffaella Gambino, Massimo Sargolini, Federica Thomasset

Team di ricerca interdisciplinare: Antonio Calafati, Luigi Carmignani, Luigi Casanovi, Adele Caucci, Silvano Gattiglio, Pietro Giorgieri, Giorgio Osti, Mario Pegollo, Riccardo Santolini, Andrea Simoncini, Paolo Sposimo

Staff di progetto: Alessia Amorfini, Enrico Balderi, Fabrizio Cinquini, Gianfranco Genovesi, Emanuele Guazzi, Alfredo Lazzari, Andrea Porcheria, Raffaello Puccini, Anna Spazzafumo, Gian Luca Tofanelli

Responsabile S.I.T.: Emanuele Guazzi

Istruttore tecnico: Simona Ozioso


















Responsabile del procedimento amministrativo: Alfredo Lazzari

Garante della comunicazione: Gianfranco Genovesi

PROGETTI E PROGRAMMI DI VALORIZZAZIONE

art. 2, comma 1, lett. b7) delle N.T.A.

Scala 1:250.000

-  Parco Regionale delle Alpi Apuane
-  Aree di collegamento ecologico-funzionale
- Accessibilità e trasporti**
 -  Anello ferroviario "Treno nei Parchi"
 -  Anello pedemontano
 -  Strada del Parco e attraversamenti veicolari
- Fruizione e turismo**
 -  Nuclei di supporto alla strada del Parco
 -  Avamposti del Parco
 -  Soglie del Parco
- Altri elementi di accessibilità e fruizione**
 -  Porte del Parco
 -  Parcheggi e nodi scambiatori
- Nodi di accesso:**
 -  escursionistico
 -  ferroviario
- Programmi di valorizzazione territoriale**
 -  Apuane Settentrionali: Pisanino, Sagro, Vinca, Alta valle dell'Edron
 -  Apuane meridionali: Panie, Matanna
 -  Sistema dei paesaggi di cava: Alta valle del Frigido, Carrara
- Progetti locali integrati**
 -  C.1 - Castelnuovo Garfagnana
 -  C.2 - Tre Fiumi

