













## Legenda

 Zona Speciale di Conservazione "Praterie primarie e secondarie delle Apuane" (IT5120015)

### Proprietà Pubbliche

-  Comune di Careggine (LU)
-  Comune di Fabbriche di Vergemoli (LU)
-  Comune di Massa (MS)
-  Comune di Minucciano (LU)
-  Comune di Molazzana (LU)
-  Comune di Seravezza (LU)
-  Comune di Stazzema (LU)
-  Comune di Vagli Sotto (LU)

### Demani civici

-  Terre di probabile origine civica
-  Terre individuate solo su progetto peritale
-  Terre riconosciute in base ad ordinanza o sentenza

Fonte: Regione Toscana - Sistema Informativo Territoriale ed Ambientale  
Servizio OGC di tipo WMS "Geoscopio\_wms\_catasto" \*  
Dataset derivati dal Catasto Terreni dell'Agenzia delle Entrate

(\*1) Dataset derivato mediante filtro sul campo "Sviluppo X, Y, Z" e sul campo "tipo=1"



Piano di Gestione della Zona Speciale di Conservazione  
"Praterie primarie e secondarie delle Apuane"  
(IT5120015)

Carta delle Proprietà Pubbliche e Private  
scala 1:20.000  
Sistema di riferimento geografico Roma Monte Mario (Zona 1)  
(Tavola 2)

Agosto 2021



Mandataria



Mandante