



La Via Vandelli

Strada Ducale del Settecento da Modena a Massa

Masterplan

per il riconoscimento del cammino
sul versante toscano - DGR 663/2018

Responsabile unico
del procedimento:
geom. Paolo Amorfini

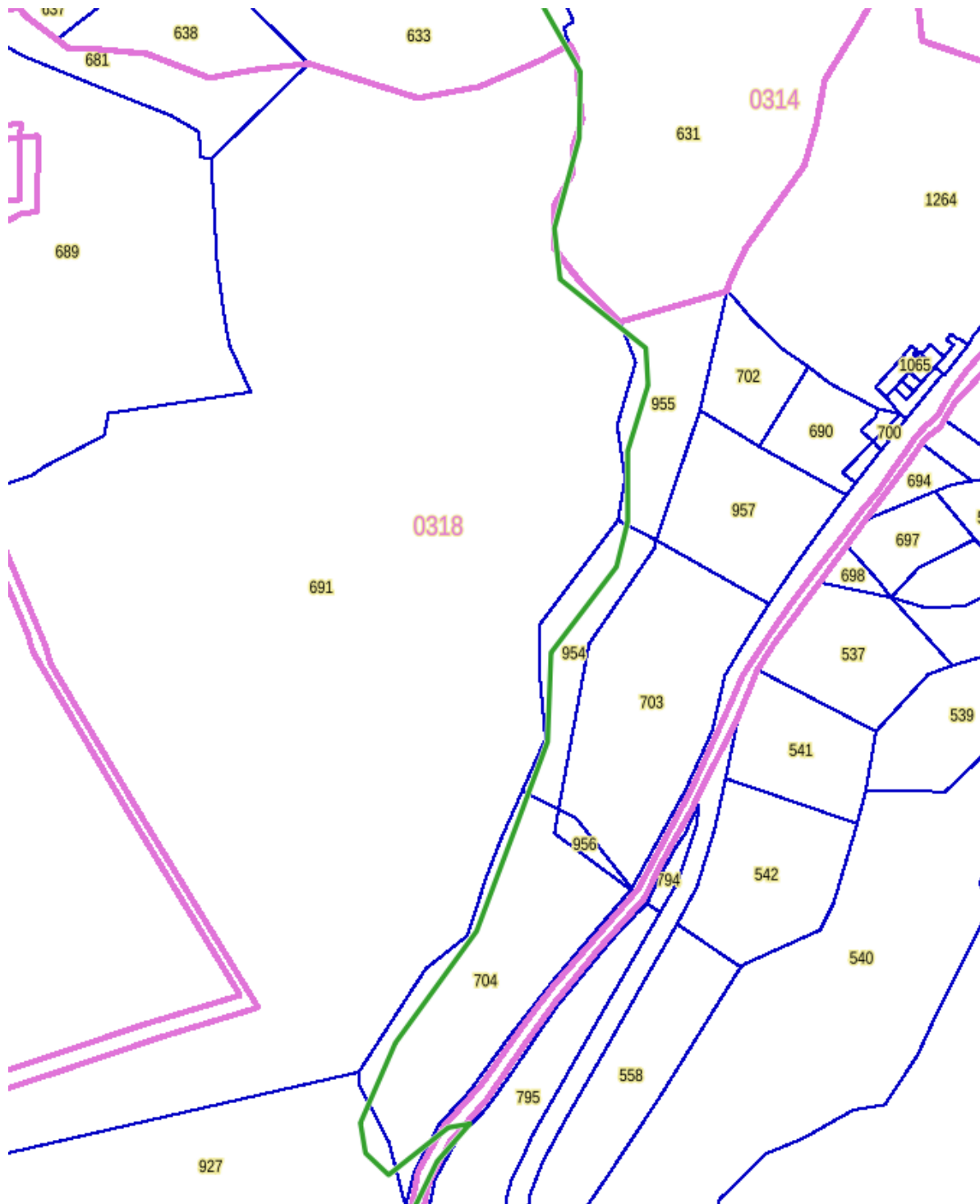
Gruppo di lavoro:
geom. Paolo Amorfini
dott. nat. Emanuele Guazzi
dott.ssa agr. Francesca Panelli
dott.ssa Donella Consolati
arch. Matteo Casanovi (consulente esterno)

Allegato tecnico
Ricognizione catastale

1. Località Boccaia – Colle di Pedro

Comune di Castiglione di Garfagnana
Loc. Colle di Zari / Colle di Pedro

Foglio 0318 (Foglio 3)
Mappali 691, 704, 954, 955, 927



Nota. Vista la posizione del percorso sul margine dei mappali è necessario effettuare una verifica di dettaglio in sito per individuare l'esatta delle aree interessate dal passaggio. La ricognizione seguente riporta tutti i mappali dell'ambito potenzialmente interessato.

691

Situazione aggiornata al : 16/03/2022

Immobile selezionato

Catasto: **Terreni** Comune: **CASTIGLIONE DI GARFAGNANA** Codice: **C303**
Foglio: **3** Particella: **691**

704

Situazione aggiornata al : 28/10/2025

Immobile selezionato

Catasto: **Terreni** Comune: **CASTIGLIONE DI GARFAGNANA** Codice: **C303**
Foglio: **3** Particella: **704**

954

Situazione aggiornata al : 28/10/2025

Immobile selezionato

Catasto: **Terreni** Comune: **CASTIGLIONE DI GARFAGNANA** Codice: **C303**
Foglio: **3** Particella: **954**

955

Situazione aggiornata al : 28/10/2025

Immobile selezionato

Catasto: **Terreni** Comune: **CASTIGLIONE DI GARFAGNANA** Codice: **C303**
Foglio: **3** Particella: **955**

927

Situazione aggiornata al : 16/03/2022

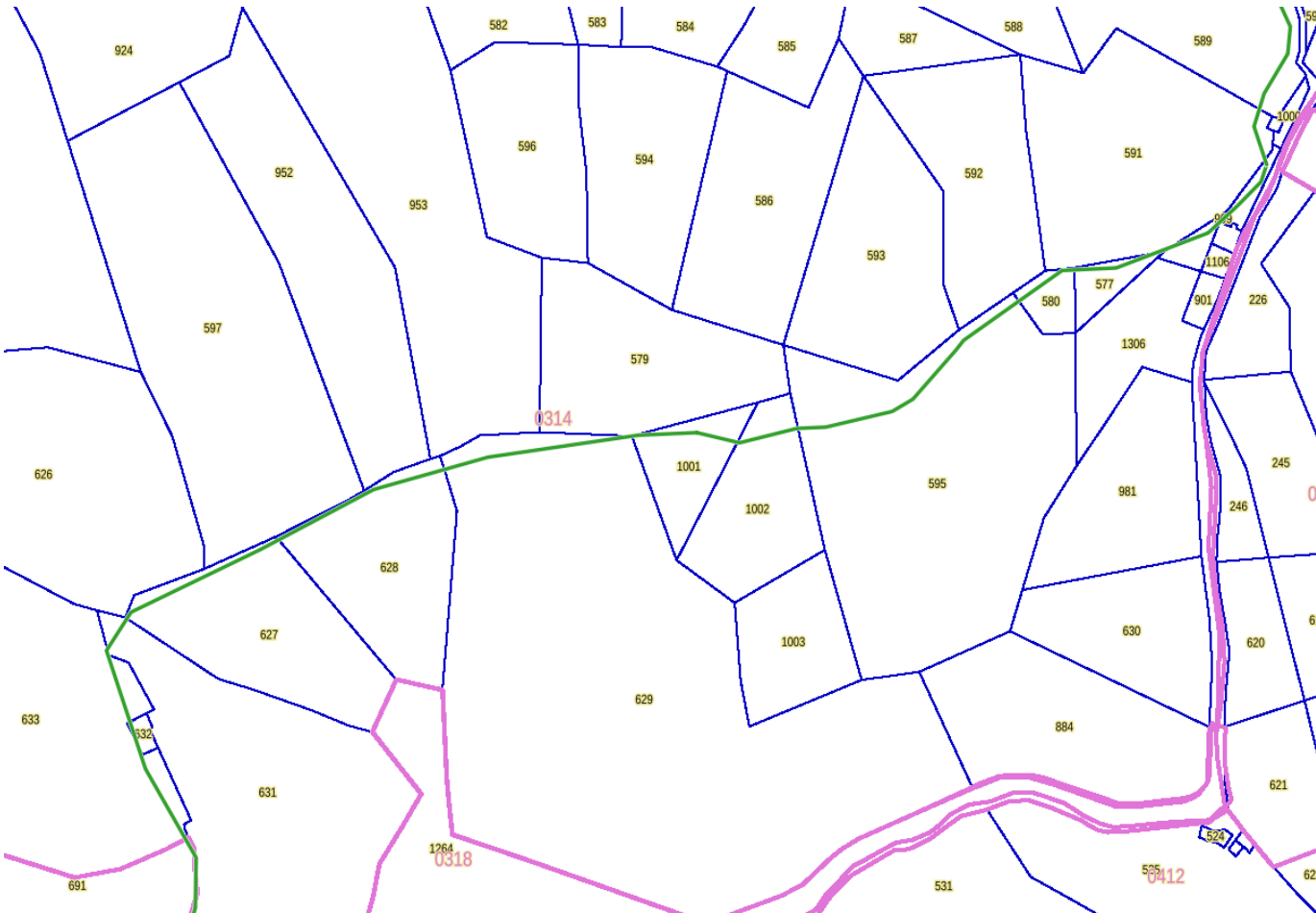
Immobile selezionato

Catasto: **Terreni** Comune: **CASTIGLIONE DI GARFAGNANA** Codice: **C303**
Foglio: **3** Particella: **927**

Comune di Castiglione di Garfagnana
Loc. Colle di Zari / Boccaia

Foglio 0314 (Foglio 3)

Mappali 633, 627, 631, 628, 597, 952, 953, 629, 579, 1001, 1002, 593, 595, 579, 580, 577, 591, 999, 1010, 452



Nota. Vista la posizione del percorso sul margine dei mappali è necessario effettuare una verifica di dettaglio in sito per individuare l'esatta delle aree interessate dal passaggio. La ricognizione seguente riporta tutti i mappali dell'ambito potenzialmente interessato

633

Situazione aggiornata al : 28/10/2025

Immobile selezionato

Catasto: **Terreni** Comune: **CASTIGLIONE DI GARFAGNANA** Codice: **C303**
Foglio: **3** Particella: **633**

627

Situazione aggiornata al : 28/10/2025

Immobile selezionato

Catasto: **Terreni** Comune: **CASTIGLIONE DI GARFAGNANA** Codice: **C303**
Foglio: **3** Particella: **627**

631

Situazione aggiornata al : 28/10/2025

Immobile selezionato

Catasto: **Terreni** Comune: **CASTIGLIONE DI GARFAGNANA** Codice: **C303**
Foglio: **3** Particella: **631**

628

Situazione aggiornata al : 28/10/2025

Immobile selezionato

Catasto: **Terreni** Comune: **CASTIGLIONE DI GARFAGNANA** Codice: **C303**
Foglio: **3** Particella: **628**

597

Situazione aggiornata al : 28/10/2025

Immobile selezionato

Catasto: **Terreni** Comune: **CASTIGLIONE DI GARFAGNANA** Codice: **C303**
Foglio: **3** Particella: **597**

952

Situazione aggiornata al : 16/03/2022

Immobile selezionato

Catasto: **Terreni** Comune: **CASTIGLIONE DI GARFAGNANA** Codice: **C303**
Foglio: **3** Particella: **952**

953

Situazione aggiornata al : 28/10/2025

Immobile selezionato

Catasto: **Terreni** Comune: **CASTIGLIONE DI GARFAGNANA** Codice: **C303**
Foglio: **3** Particella: **953**

629

Situazione aggiornata al : 16/03/2022

Immobile selezionato

Catasto: **Terreni** Comune: **CASTIGLIONE DI GARFAGNANA** Codice: **C303**
Foglio: **3** Particella: **629**

579

Situazione aggiornata al : 28/10/2025

Immobile selezionato

Catasto: **Terreni** Comune: **CASTIGLIONE DI GARFAGNANA** Codice: **C303**
Foglio: **3** Particella: **579**

1001

Situazione aggiornata al : 16/03/2022

Immobile selezionato

Catasto: **Terreni** Comune: **CASTIGLIONE DI GARFAGNANA** Codice: **C303**
Foglio: **3** Particella: **1001**

1002

Situazione aggiornata al : 28/10/2025

Immobile selezionato

Catasto: **Terreni** Comune: **CASTIGLIONE DI GARFAGNANA** Codice: **C303**
Foglio: **3** Particella: **1002**

593

Situazione aggiornata al : 28/10/2025

Immobile selezionato

Catasto: **Terreni** Comune: **CASTIGLIONE DI GARFAGNANA** Codice: **C303**
Foglio: **3** Particella: **593**

579

Situazione aggiornata al : 16/03/2022

Immobile selezionato

Catasto: **Terreni** Comune: **CASTIGLIONE DI GARFAGNANA** Codice: **C303**
Foglio: **3** Particella: **579**

595

Situazione aggiornata al : 28/10/2025

Immobile selezionato

Catasto: **Terreni** Comune: **CASTIGLIONE DI GARFAGNANA** Codice: **C303**
Foglio: **3** Particella: **595**

580

Situazione aggiornata al : 16/03/2022

Immobile selezionato

Catasto: **Terreni** Comune: **CASTIGLIONE DI GARFAGNANA** Codice: **C303**
Foglio: **3** Particella: **580**

577

Situazione aggiornata al : 28/10/2025

Immobile selezionato

Catasto: **Terreni** Comune: **CASTIGLIONE DI GARFAGNANA** Codice: **C303**
Foglio: **3** Particella: **577**

591

Situazione aggiornata al : 28/10/2025

Immobile selezionato

Catasto: **Terreni** Comune: **CASTIGLIONE DI GARFAGNANA** Codice: **C303**
Foglio: **3** Particella: **591**

999

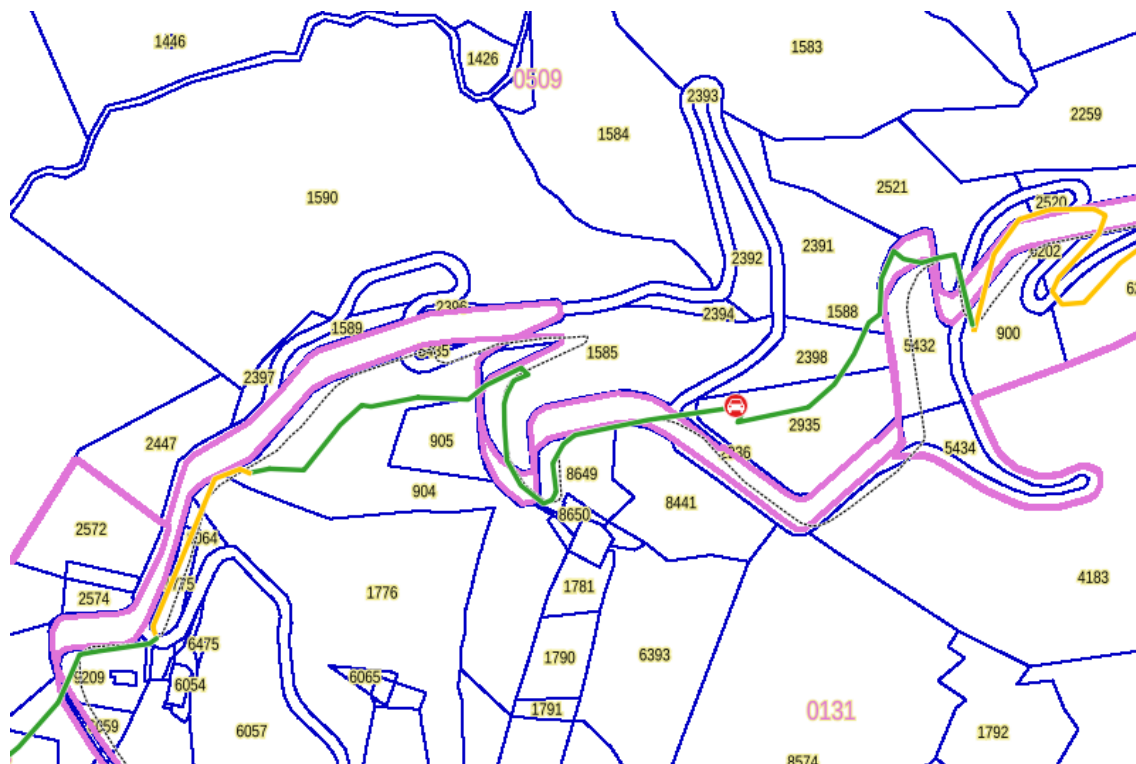
Situazione aggiornata al : 28/10/2025

Immobile selezionato

Catasto: **Terreni** Comune: **CASTIGLIONE DI GARFAGNANA** Codice: **C303**
Foglio: **3** Particella: **999**

Loc. Castellaccio di Sopra

Mappali 2391, 2398, 2935



Immobile selezionato

Catasto: **Terreni** Comune: **CASTIGLIONE DI GARFAGNANA** Codice: **C303**
Foglio: **5** Particella: **2391**

Immobile selezionato

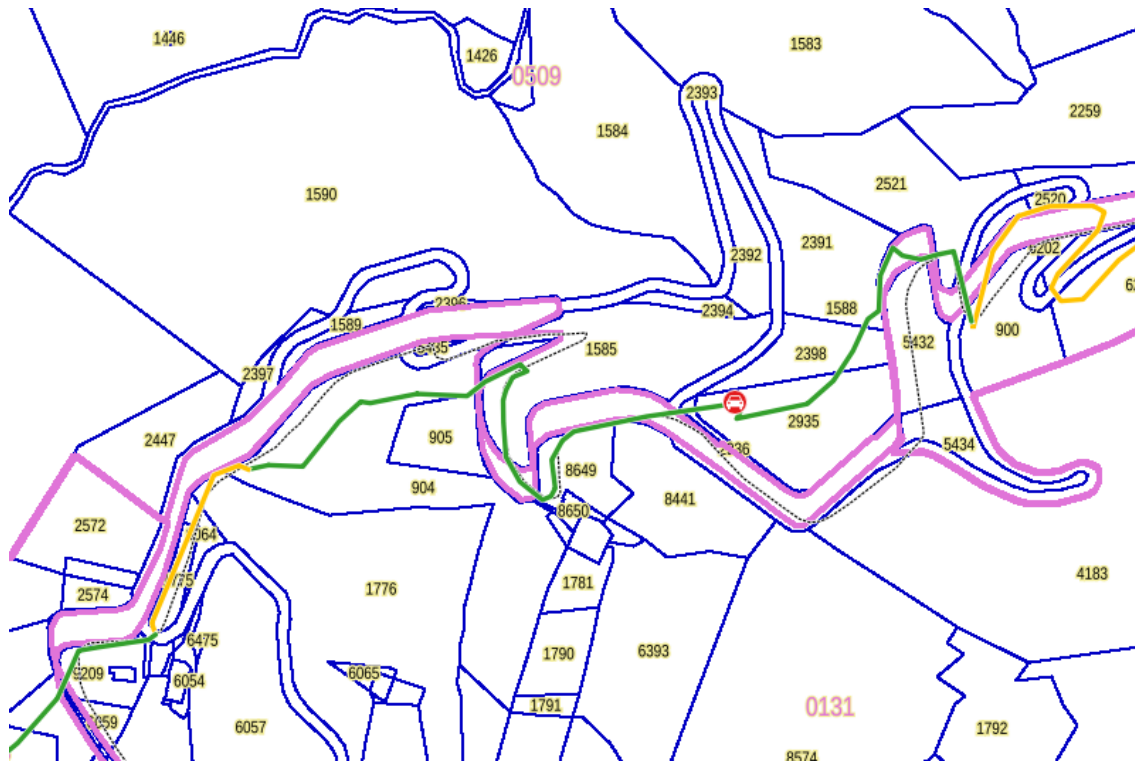
Catasto: **Terreni** Comune: **CASTIGLIONE DI GARFAGNANA** Codice: **C303**
Foglio: **5** Particella: **2398**

Immobile selezionato

Catasto: **Terreni** Comune: **CASTIGLIONE DI GARFAGNANA** Codice: **C303**
Foglio: **5** Particella: **2398**

Comune di Pieve Fosciana
Loc. Castellaccio di Sopra

Foglio 31
Mappali 904, 905



904

Situazione aggiornata al : 28/10/2025

Immobile selezionato

Catasto: **Terreni** Comune: **PIEVE FOSCIANA** Codice: **G648**
Foglio:1 Particella: **904**

905

Situazione aggiornata al : 16/03/2022

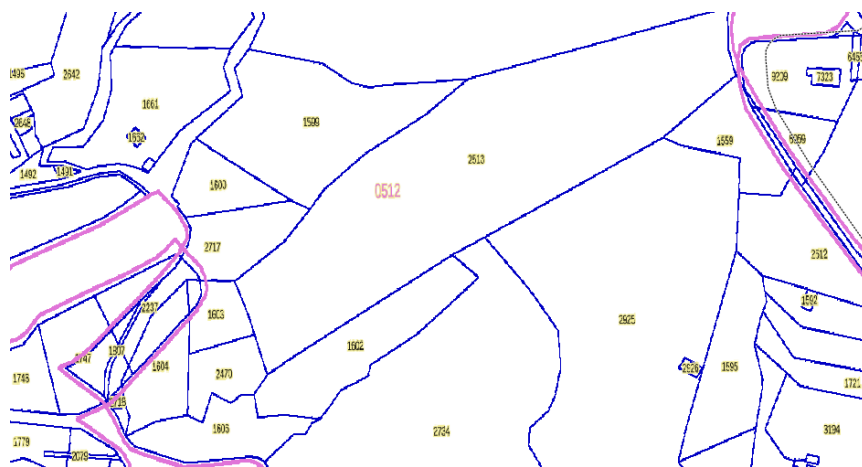
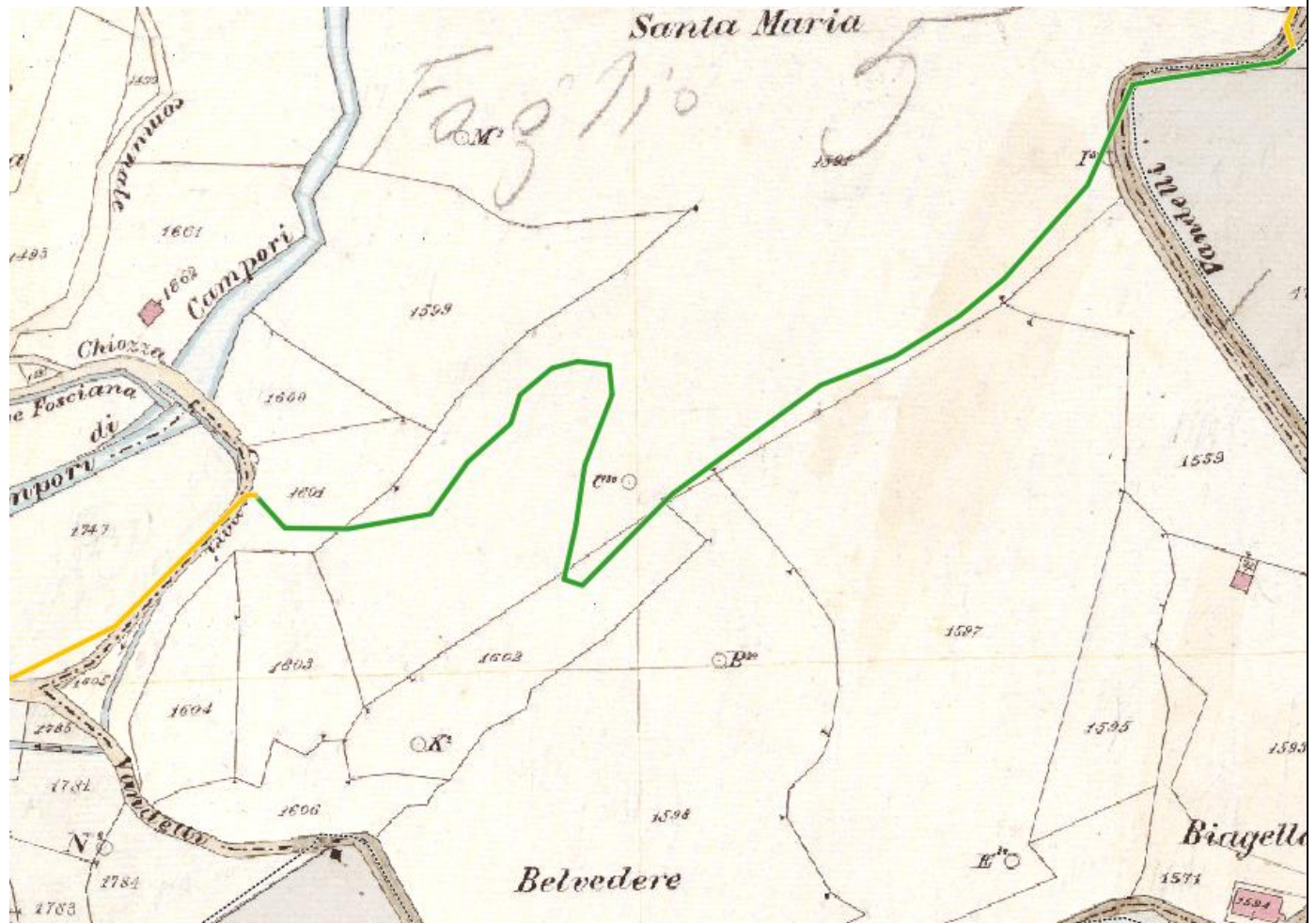
Immobile selezionato

Catasto: **Terreni** Comune: **PIEVE FOSCIANA** Codice: **G648**
Foglio:1 Particella: **905**

3. Località Santa Maria - Campori

Comune di Castiglione di Garfagnana
Loc. Castellaccio di Sopra

Foglio 0509 (Foglio 5)
Mappali 2513, 1602, 2717



2513

Situazione aggiornata al : 28/10/2025

Immobile selezionato

Catasto: **Terreni** Comune: **CASTIGLIONE DI GARFAGNANA** Codice: **C303**
Foglio: **5** Particella: **2513**

1602

Situazione aggiornata al : 16/03/2022

Immobile selezionato

Catasto: **Terreni** Comune: **CASTIGLIONE DI GARFAGNANA** Codice: **C303**
Foglio: **5** Particella: **1602**

2717

Situazione aggiornata al : 28/10/2025

Immobile selezionato

Catasto: **Terreni** Comune: **CASTIGLIONE DI GARFAGNANA** Codice: **C303**
Foglio: **5** Particella: **2717**

4. Località Isola di Roccalberti

Comune di Camporgiano
Loc. Isola di Roccalberti

Foglio 0216 (Foglio 2)
Mappali 6524, 6531, 6533

