

In relazione all'autorizzazione
in oggetto:

Parere di regolarità tecnica:

si esprime parere:

☒ **favorevole**

☐ **non favorevole**, per la seguente motivazione:

.....

Il Coordinatore dell'Ufficio:

☐ Direttore-Attività di Parco

☐ Affari contabili e personale

☐ Controllo delle attività estrattive

☐ Interventi nel Parco

☒ Pianificazione territoriale

☐ Valorizzazione territoriale

☐ Vigilanza e gestione della fauna

Pubblicazione:

la presente autorizzazione dirigenziale viene
pubblicata all'Albo pretorio on line del sito
internet del Parco

(www.parcapuane.toscana.it/albo.asp),
a partire dal giorno indicato nello stesso
e per i 15 giorni consecutivi

**atto sottoscritto digitalmente ai sensi del
D.Lgs 82/2005 e succ.mod. ed integr.**



**Parco Regionale delle Alpi Apuane
Settore Uffici Tecnici**

**Pronuncia di Compatibilità Ambientale
Pronuncia di Valutazione di Incidenza
Nulla osta**

n. 9 del 15 luglio 2022

ditta De Angelis Giovanni srl

Comune di Massa

Progetto di coltivazione della cava Madielle

Il Coordinatore del Settore Uffici Tecnici

Preso atto che in data 21.01.22, protocollo n. 278, il Parco ha comunicato l'avvio del procedimento per l'istanza di rinnovo della pronuncia di compatibilità ambientale relativa al progetto di coltivazione della cava Madielle, sita nel bacino Madielle, nel Comune di Massa, presentata dalla ditta De Angelis Giovanni srl, in data 03.12.2021, protocollo n. 4731, perfezionata in data 18.01.2022, protocollo n. 219;

Vista la Legge regionale 11 agosto 1997, n. 65 "Istituzione dell'Ente per la gestione del Parco Regionale delle Alpi Apuane. Soppressione del relativo Consorzio";

Vista la Legge regionale 19 marzo 2015, n. 30 "Norme per la conservazione e la valorizzazione del patrimonio naturalistico-ambientale regionale. Modifiche alla l.r. 24/1994, alla l.r. 65/1997, alla l.r. 24/2000 ed alla l.r. 10/2010";

Vista la Legge regionale 21 marzo 2000, n. 39 "Legge forestale della Toscana";

Visto lo Statuto dell'Ente approvato con Deliberazione del Consiglio Regionale del 09.11.1999, n. 307;

Viste la delibera della Giunta esecutiva del Parco, n. 4 del 31.01.2014 e la determinazione dirigenziale del Direttore, n. 13 del 01.02.2014 con cui viene individuata la "Commissione Tecnica dei Nulla Osta" competente in materia di V.I.A. e di Valutazione di Incidenza;

Vista la delibera del Consiglio direttivo del Parco, n. 54 del 21.12.2000, con cui la validità delle *Pronunce di compatibilità ambientale* e dei *Nulla osta* in materia di attività estrattive, in attesa della adozione del Piano per il Parco, viene limitata ad un periodo non superiore ad anni cinque;

Accertato che il sito oggetto dell'intervento in esame ricade all'interno dell'area contigua zona di cava del Parco Regionale delle Alpi Apuane come identificata dalla legge regionale n. 65/1997 e dal Piano per il Parco approvato con deliberazione del Consiglio direttivo dell'Ente Parco n. 21 del 30 novembre 2016;

Verificata la conformità dell'intervento in oggetto ai contenuti del documento "*Atto generale di indirizzo per le attività del Settore Uffici Tecnici*" approvato con delibera del Consiglio di Gestione n. 71 in data 13.11.1999 e successive modificazioni ed integrazioni;

Ricordato che il procedimento per il rilascio della valutazione di impatto ambientale si è svolto come segue:

Avvio del procedimento in data 21.01.2022;

Riunione della conferenza di servizi del 31.03.2022;

Trasmissione integrazioni da parte della ditta in data 16.05.2022 prot. 1986;

Riunione della conferenza di servizi del 28 giugno 2022;

Trasmissione integrazioni da parte della ditta in data 29.06.2022 prot. 2685/2686/2687

Parere espresso dall'ARPAT del 06.07.2022 acquisito in data 07.07.2022 prot. 2840

Trasmissione integrazioni da parte della ditta in data 07.07.2022 prot. 2852

Parere espresso dall'ARPAT dell'11.07.2022 acquisito in data 12.07.2022 prot. 2922

Visto il Rapporto interdisciplinare sull'impatto ambientale dell'intervento in oggetto costituito dai seguenti verbali e documenti, allegato al presente atto, come parte integrante e sostanziale:

Verbale della conferenza di servizi del 31.03.2022;

Verbale della conferenza di servizi del 28.06.2022;

Parere espresso dall'ARPAT del 06.07.2022 acquisito in data 07.07.2022 prot. 2840;

Parere espresso dall'ARPAT dell'11.07.2022 acquisito in data 12.07.2022 prot. 2922;

Considerato che, secondo quanto risulta dal *Rapporto interdisciplinare* di cui sopra, l'intervento ha ricevuto in sintesi il seguente parere di compatibilità ambientale espresso dalla Commissione tecnica del Nulla osta del Parco Regionale delle Alpi Apuane congiuntamente alla Conferenza di servizi: ***parere favorevole con le prescrizioni*** contenute nel presente atto e nel *Rapporto interdisciplinare*;

Dato atto che il presente procedimento ha riguardato il rilascio della pronuncia di compatibilità ambientale e delle altre autorizzazioni di competenza del Parco ma non il rilascio delle autorizzazioni ricomprese nel Procedimento Autorizzativo Unico Regionale di cui all'art. 27 bis del D.Lgs 152/2006;

Considerato che il Parco, nel corso del presente procedimento, ha richiesto contributi e pareri, finalizzati al rilascio della pronuncia di compatibilità ambientale, alle seguenti Amministrazioni interessate:

Comune di Massa

Provincia di Massa Carrara

Regione Toscana

Soprintendenza Archeologia, Belle arti e paesaggio di Lucca e Massa Carrara

Autorità di Bacino distrettuale dell'Appennino Settentrionale

ARPAT Dipartimento di Massa Carrara

AUSL Toscana Nord Ovest

Considerato che secondo quanto risulta dal *Rapporto interdisciplinare* di cui sopra, il Parco ha ricevuto ed acquisito i seguenti contributi, pareri, nulla osta, autorizzazioni e assensi in materia ambientale:

Parere/contributo Regione Toscana

Parere/contributo AUSL Toscana Nord Ovest

Parere/contributo ARPAT Dipartimento di Massa Carrara

Parere/contributo Autorità di Bacino distrettuale dell'Appennino Settentrionale

Preso atto che in riferimento al procedimento per il rilascio della Pronuncia di Compatibilità Ambientale, il Parco, in qualità di autorità competente, esclusi i tempi di sospensione per la produzione da parte del Proponente delle integrazioni documentali, ha concluso l'istruttoria tecnica per il rilascio della Pronuncia medesima in **116 giorni** ovvero entro i 150 giorni previsti dal comma 1, art. 57, L.R. 10/2010;

Tenuto conto che il Proponente ha assolto a quanto disposto dall'art. 47 comma 3 della Legge Regionale 10/2010 e dalla Delibera del Consiglio direttivo del Parco n. 12 del 12.04.2013, effettuando il versamento di € 3.000 tramite bonifico bancario in data 17.01.2022;

Dato atto che l'autocertificazione relativa alla disponibilità dei terreni risulta presentata nel corso della precedente domanda di rilascio della pronuncia di compatibilità ambientale;

DETERMINA

di rilasciare al sig. Marco De Angelis, legale rappresentante della ditta De Angelis Giovanni srl, con sede a Massa, via Bassa Tambura, 125, P. IVA 00585650450, la pronuncia di compatibilità ambientale per il progetto di coltivazione della cava Madielle, nel Comune di Massa, secondo la documentazione allegata alla richiesta effettuata in data 03.12.2021, protocollo n. 4731 e successivamente integrata in data 18.01.2022, protocollo n. 219 per un volume complessivo da estrarre pari a **4.250 mc**;

di dare atto che il presente provvedimento è comprensivo delle seguenti autorizzazioni:

Pronuncia di compatibilità ambientale Legge Regionale n. 10/2010;

Nulla osta Legge Regionale n. 30/2015;

Pronuncia di Valutazione di Incidenza Legge Regionale n. 30/2015;

Autorizzazione idrogeologica, ai sensi della Legge Regionale n. 39/2000;

di rilasciare le autorizzazioni di cui sopra subordinandole alle prescrizioni, condizioni e procedure di esecuzione, contenute nel seguente *Programma di Gestione Ambientale*:

1. *prescrizioni e condizioni impartite da ARPAT Dipartimento di Massa Carrara;*
2. *prescrizioni e condizioni impartite da AUSL Toscana Nord Ovest;*
3. *nel caso in cui le lavorazioni intercettino cavità e/o fratturazioni di un certo rilievo il proponente dovrà sospendere immediatamente le lavorazioni, dovrà adottare tutte le misure necessarie alla salvaguardia dell'ambiente ipogeo e dovrà darne tempestiva comunicazione al Parco e alle Amministrazioni interessate;*
4. *è vietato scaricare materiale detritico nei versanti, tale materiale dovrà essere allontanato dal sito in tutte le sue frazioni;*
5. *in corrispondenza dei luoghi in cui si utilizzi acqua dovrà essere realizzato un idoneo sistema di raccolta e convogliamento della medesima tramite canalette protette con materiale impermeabile e/o tubazioni in materiale plastico, al fine di evitare infiltrazioni di marmettola nelle eventuali fratture presenti;*
6. *nella ripulitura finale delle aree di cava dovranno essere rimossi con estrema cura tutti i materiali e utensili residui delle lavorazioni precedenti (serbatoi dell'acqua, ricoveri provvisori, linee aeree di cantiere e ogni altro materiale metallico e/o plastico);*
7. *i fronti di cava, una volta assunta la posizione definitiva successiva alle attività di coltivazione, dovranno essere protetti da idonea recinzione;*
8. *nel cantiere estrattivo dovranno essere conservati materiali oleoassorbenti e sistemi di intervento utili in caso di sversamenti;*
9. *nel caso in cui lo stato finale presenti diversità da quanto previsto nel progetto in esame, sempre che rientranti nei limiti autorizzati, queste dovranno essere documentate da idonea documentazione descrittiva, grafica e fotografica da trasmettere a questo Parco;*

di rendere noto che l'inosservanza alle condizioni ambientali di cui sopra comporta l'applicazione del sistema sanzionatorio di cui all'art. 29 del Dlgs 152/2006;

di chiedere al Proponente la pubblicazione della presente pronuncia di compatibilità ambientale sul BURT, entro trenta giorni dalla sua notifica;

di rendere noto che la presente pronuncia di compatibilità ambientale acquista validità a partire dalla sua pubblicazione sul BURT ed ha successiva durata pari 3 anni;

DETERMINA ALTRESI'

di dare atto che il *Rapporto interdisciplinare* sull'impatto ambientale dell'intervento in oggetto, allegato alla presente determinazione, come parte integrante e sostanziale, è composto dai seguenti documenti:

Verbale della conferenza di servizi del 31.03.2022;

Verbale della conferenza di servizi del 28.06 2022;

Parere espresso dall'ARPAT del 06.07.2022 acquisito in data 07.07.2022 prot. 2840;

Parere espresso dall'ARPAT dell'11.07.2022 acquisito in data 12.07.2022 prot. 2922;

di dare atto che il presente procedimento riguarda il rilascio della pronuncia di compatibilità ambientale e delle altre autorizzazioni di competenza del Parco ma non il rilascio delle autorizzazioni ricomprese nel Procedimento Autorizzatorio Unico Regionale di cui all'art. 27 bis del D.Lgs 152/2006 e il proponente dovrà pertanto acquisire ogni altro parere e/o autorizzazione eventualmente necessario all'esercizio dell'attività e non acquisito nel corso della presente procedura;

di dare atto che le autorizzazioni di competenza del Parco Regionale delle Alpi Apuane, relativamente alla disponibilità dei beni interessati dal progetto sono state rilasciate facendo salvi eventuali diritti di terzi. Il Proponente resterà unico responsabile, tenendo il Parco sollevato da ogni contestazione e rivendicazione da parte di terzi circa l'effettivo possesso del diritto ad effettuare le lavorazioni previste nei terreni oggetto di autorizzazione, nonché per eventuali sconfinamenti dagli stessi;

di rendere noto che avverso il presente provvedimento è ammesso il ricorso per via giurisdizionale al TAR della Regione Toscana entro 60 giorni ai sensi di legge;

di notificare il presente provvedimento, entro trenta giorni dalla sua emanazione, al Proponente, nonché alle Amministrazioni interessate di cui all'art. 46 della L.R. 10/2010;

che il presente provvedimento sia esecutivo dalla data della firma digitale apposta dal sottoscritto coordinatore.

Il Coordinatore del Settore Uffici Tecnici
dott. arch. Raffaello Puccini

PROGETTO DI COLTIVAZIONE DELLA CAVA

Madielle

Rapporto interdisciplinare

(allegato alla P.C.A. n. 9 del 15 luglio 2022, come parte integrante e sostanziale)

Verbale della conferenza di servizi del 31.03.2022;

Verbale della conferenza di servizi del 28.06 2022;

Parere espresso dall'ARPAT del 06.07.2022 acquisito in data 07.07.2022 prot. 2840;

Parere espresso dall'ARPAT dell'11.07.2022 acquisito in data 12.07.2022 prot. 2922;



PARCO REGIONALE DELLE ALPI APUANE
Settore Uffici Tecnici

Conferenza di servizi, ex art. 27 bis del Dlgs 152/2006, “Provvedimento autorizzatorio unico regionale” per l’acquisizione dei pareri, nulla osta e autorizzazioni in materia ambientale per il seguente intervento:

Cava Madielle, Comune Massa, procedura di valutazione di impatto ambientale per proroga e variante del progetto di coltivazione.

VERBALE

In data odierna, 31 marzo 2022, alle ore 9.00 si è tenuta la riunione telematica della conferenza dei servizi convocata congiuntamente alla commissione tecnica del Parco, per l’acquisizione dei pareri, nulla osta e autorizzazioni in materia ambientale, relativi all’intervento in oggetto;

premessato che

Alla presente riunione della conferenza sono state invitate le seguenti amministrazioni:

Comune di Massa

Provincia di Massa Carrara

Regione Toscana

Soprintendenza Archeologia, Belle arti e paesaggio di Lucca e Massa Carrara

Autorità di Bacino distrettuale dell'Appennino Settentrionale

ARPAT Dipartimento di Massa Carrara

AUSL Toscana Nord Ovest

Le Amministrazioni interessate sono chiamate a rilasciare il proprio contributo in merito alla procedura di valutazione di impatto ambientale;

Precisato che

le **Amministrazioni partecipanti** alla presente conferenza sono le seguenti:

<i>AUSL Toscana Nord Ovest</i>	<i>Dott.ssa geol. Maria Luigia Tedesco</i>
<i>Vedi parere reso in conferenza dei servizi</i>	
<i>ARPAT Dipartimento di Massa Carrara</i>	<i>Dott.ssa Licia Lotti</i>
<i>Vedi parere reso in conferenza dei servizi</i>	
<i>Autorità di Bacino Appennino Settentrionale</i>	<i>Inviata nota</i>
<i>Richiede documentazione integrativa</i>	
<i>Regione Toscana, Genio Civile</i>	<i>Inviata nota</i>
<i>Richiede documentazione integrativa</i>	
<i>Parco Regionale delle Alpi Apuane</i>	<i>Dott. arch. Raffaello Puccini</i>
<i>Vedi parere reso in conferenza dei servizi</i>	

la conferenza dei servizi

Premesso che:

Partecipa alla presente conferenza telematica il dott. geol. Emanuele Sirgiovanni in qualità di professionista incaricato in rappresentanza della ditta proponente.

o o o

Il professionista incaricato illustra la variante al progetto di coltivazione.

Il Rappresentante del Parco Regionale delle Alpi Apuane rileva quanto segue:

1. relativamente allo Studio di Impatto Ambientale la ditta, contestualmente alla istanza di VIA, ha inviato un suo aggiornamento, che per un mero disguido non è stato caricato sul portale web del Parco, e pertanto le Amministrazioni interessate non hanno potuto visionarlo;
2. non risulta invece pervenuto alcun Studio di Incidenza, pertanto se si dovesse confermare il suo mancato invio al momento dell'inoltro della istanza, la ditta dovrà provvedere ad inviarlo elaborandolo sulla base della normativa attualmente vigente, DGRT n. 13/2022;
3. non risulta pervenuto il programma di monitoraggio relativo alla presente variante;

Il Rappresentante del Parco Regionale delle Alpi Apuane comunica altresì che sono pervenute richieste di documentazione integrativa da parte della Autorità di Bacino Appennino Settentrionale e della Regione Toscana, Genio Civile;

La Rappresentante dell'ARPAT Dipartimento di Massa Carrara fa presente quanto segue.

Si osserva che, nella relazione tecnica visionata, si rimanda, per l'espressione di una NUOVA PCA, alla documentazione già in possesso degli enti di controllo, con la motivazione che i lavori in progetto non comporteranno alcuna variazione rispetto a quanto già autorizzato.

A questo proposito si ritiene che, in generale, non è pensabile rimandare alla documentazione redatta per la vecchia istanza di PCA, in quanto possono essere sopravvenute nuove disposizioni normative.

Nel caso specifico si ritiene necessario adeguare la documentazione (ovvero il SIA) in relazione almeno ai contenuti del PRC, approvato nella seduta del Consiglio Regionale del 21 luglio 2020 con Deliberazione n. 47/2020 e si ritiene di dover tenere in considerazione anche i PABE del Comune di Massa, seppure ancora in fase di adozione.

Dal momento quindi che non è stata fornita la documentazione prevista ai sensi del D.lgs. n. 152/2006 per i procedimenti di VIA, questo Dipartimento non dispone di valutazioni tecniche fornite dal proponente sulle quali poter esprimere il proprio parere.

Qualora gli Enti preposti ritengano sufficiente rilasciare una proroga, e non una nuova pronuncia di compatibilità, potrà essere prodotto solo un confronto tra la documentazione trasmessa in precedenza e le novità normative sopraggiunte dall'ultima PCA, indicando come saranno colmate le eventuali incongruenze/mancanze.

La Rappresentante della AUSL Toscana Nord Ovest conferma quanto espresso nel parere favorevole di cui al Prot. Az. USL n. 577728 del 30/03/2022.

La Conferenza di servizi, visto quanto sopra, sospende la riunione richiedendo gli approfondimenti e la documentazione integrativa richiesta dalle varie Amministrazioni;

Alle ore 9.30 il Coordinatore degli Uffici Tecnici, dott. arch. Raffaello Puccini, in qualità di presidente, dichiara conclusa l'odierna riunione della conferenza dei servizi.

Letto, approvato e sottoscritto, Massa, 31 marzo 2022

Commissione dei Nulla osta del Parco

<i>Presidente della commissione, specialista in analisi e valutazioni dell'assetto territoriale, del paesaggio, dei beni storico-culturali...</i>	<i>dott. arch. Raffaello Puccini</i>
<i>specialista in analisi e valutazioni geotecniche, geomorfologiche, idrogeologiche e climatiche</i>	<i>dott.ssa geol. Anna Spazzafumo</i>
<i>specialista in analisi e valutazioni pedologiche, di uso del suolo e delle attività agro-silvo-pastorali; specialista in analisi e valutazioni floristico-vegetazionali, faunistiche ed ecosistemiche</i>	<i>dott.ssa for. Isabella Ronchieri</i>

Conferenza di servizi

<i>ARPAT Dipartimento di Massa Carrara</i>	<i>Dott.ssa Licia Lotti</i>
<i>AUSL Toscana Nord Ovest</i>	<i>Dott.ssa geol. Maria Luigia Tedesco</i>
<i>Parco Regionale delle Alpi Apuane</i>	<i>Dott. arch. Raffaello Puccini</i>



PARCO REGIONALE DELLE ALPI APUANE
Settore Uffici Tecnici

Conferenza di servizi, ex art. 27 bis del Dlgs 152/2006, “Provvedimento autorizzatorio unico regionale” per l’acquisizione dei pareri, nulla osta e autorizzazioni in materia ambientale per il seguente intervento:

Cava Madielle, Comune Massa, procedura di valutazione di impatto ambientale per proroga e variante del progetto di coltivazione.

VERBALE

In data odierna, 28 giugno 2022, alle ore 9.00 si è tenuta la riunione telematica della conferenza dei servizi convocata congiuntamente alla commissione tecnica del Parco, per l’acquisizione dei pareri, nulla osta e autorizzazioni in materia ambientale, relativi all’intervento in oggetto;

premesse che

In data 31 marzo 2022 si è tenuta la prima riunione della conferenza dei servizi che ha sospeso l’esame della istanza per richiedere chiarimenti e documentazione integrativa;

Alla presente riunione della conferenza sono state invitate le seguenti amministrazioni:

Comune di Massa

Provincia di Massa Carrara

Regione Toscana

Soprintendenza Archeologia, Belle arti e paesaggio di Lucca e Massa Carrara

Autorità di Bacino distrettuale dell'Appennino Settentrionale

ARPAT Dipartimento di Massa Carrara

AUSL Toscana Nord Ovest

Le Amministrazioni interessate sono chiamate a rilasciare il proprio contributo in merito alla procedura di valutazione di impatto ambientale;

Precisato che

le **Amministrazioni partecipanti** alla presente conferenza sono le seguenti:

<i>AUSL Toscana Nord Ovest</i> <i>Vedi parere reso in conferenza dei servizi</i>	<i>dott.ssa geol. Maria Luigia Tedesco</i>
<i>ARPAT Dipartimento di Massa Carrara</i> <i>Vedi parere reso in conferenza dei servizi</i>	<i>dott.ssa Licia Lotti</i>
<i>Regione Toscana, Genio Civile</i> <i>Vedi contributo allegato</i>	<i>Inviata nota</i>
<i>Parco Regionale delle Alpi Apuane</i> <i>Vedi parere reso in conferenza dei servizi</i>	<i>dott. arch. Raffaello Puccini</i>

la conferenza dei servizi

Premesso che:

Partecipa alla presente conferenza telematica il dott. geol. Emanuele Sirgiovanni in qualità di professionista incaricato in rappresentanza della ditta proponente.

Il Rappresentante del Parco Regionale delle Alpi Apuane comunica che sono pervenuti i seguenti pareri/contributi:

- Regione Toscana, Settore Genio Civile, parere favorevole.

La Rappresentante della AUSL Toscana Nord Ovest conferma quanto espresso nel parere favorevole di cui al Prot. Az. USL n. 577728 del 30/03/2022;

La Rappresentante dell'ARPAT Dipartimento di Massa Carrara per quanto riguarda il SIA rileva la necessità di uniformare la simbologia e le legende delle tavole. Il SIA dovrà essere aggiornato al momento della approvazione dei PABE comunali. Si chiede che vengano rappresentate le modifiche al piano di gestione delle acque meteoriche dilavanti, conseguenti alle nuove lavorazioni previste, in particolare si chiede che venga presentata una tavola di raffronto sulla gestione delle acque prima e dopo le modifiche, dove devono essere riportate anche le aree di gestione del materiale movimentato (detrito).

Il Rappresentante del Parco Regionale delle Alpi Apuane, vista la documentazione integrativa pervenuta, esprime parere favorevole al rilascio della pronuncia di compatibilità ambientale con la condizione di inviare entro 15 giorni dal ricevimento del presente verbale il piano di monitoraggio.

La Conferenza di servizi preso atto dei pareri e contributi favorevoli pervenuti e vista la richiesta di chiarimenti e integrazioni di ARPAT, sospende i lavori in attesa di acquisire il contributo definitivo di ARPAT.

Alle ore 9.45 il Coordinatore degli Uffici Tecnici, dott. arch. Raffaello Puccini, in qualità di presidente, dichiara conclusa l'odierna riunione della conferenza dei servizi.




Letto, approvato e sottoscritto, Massa, 28 giugno 2022.

Il Rappresentante del Parco Regionale delle Alpi Apuane, prende atto che, a riunione conclusa, è pervenuto al protocollo del Parco il parere favorevole della Commissione del paesaggio del Comune di Massa, che si allega al presente verbale.

Commissione dei Nulla osta del Parco

<i>Presidente della commissione, specialista in analisi e valutazioni dell'assetto territoriale, del paesaggio, dei beni storico-culturali...</i>	<i>dott. arch. Raffaello Puccini</i>
<i>specialista in analisi e valutazioni geotecniche, geomorfologiche, idrogeologiche e climatiche</i>	<i>dott.ssa geol. Anna Spazzafumo</i>
<i>specialista in analisi e valutazioni pedologiche, di uso del suolo e delle attività agro-silvo-pastorali; specialista in analisi e valutazioni floristico-vegetazionali, faunistiche ed ecosistemiche</i>	<i>dott.ssa for. Isabella Ronchieri assente</i>

Conferenza di servizi

<i>ARPAT Dipartimento di Massa Carrara</i>	<i>dott.ssa Licia Lotti</i>  <small>LICIA LOTTI 28.06.2022 09:07:22 UTC</small>
<i>AUSL Toscana Nord Ovest</i>	<i>dott.ssa geol. Maria Luigia Tedesco</i>  <small><small>REGIONE TOSCANA</small> Tedesco Maria Luigia 28.06.2022 09:38:41 CERT+02:00</small>
<i>Parco Regionale delle Alpi Apuane</i>	<i>dott. arch. Raffaello Puccini</i>  <small><small>REGIONE TOSCANA</small> Puccini Raffaello 28.06.2022 09:48:37 CERT+02:00</small>

Prot. n. AOO-GRT/
da citare nella risposta

Data

Allegati

Risposta al foglio del 27/05/2022 numero 0002144

Oggetto: Cava Madielle, ditta De Angelis Giovanni srl - Comune di Massa. Istanza di rilascio dell'apronuncia di compatibilità ambientale, D.Lgs. 152/2006 artt.23 e seguenti e L.R. 10/2010 artt. 52 e seguenti.

Contributo Istruttorio
RIF.237

Parco Regionale delle Alpi Apuane

e.p.c.

Regione Toscana
Direzione ambiente ed energia
Settore miniere

In riferimento alla nota riscontrata, esaminate le integrazioni scaricate il 24/06/2022, tramite il portale dedicato del Parco delle Alpi Apuane, in relazione alle competenze di questo Settore si comunica quanto segue:

-Per quanto riguarda il **RD 1775/1933**, il professionista nella relazione *Integrazioni_CdS_310322_.pdf*, dichiara che *"si conferma che la De Angelis Giovanni srl è titolare di concessione per utilizzo di acque pubbliche dal Fosso delle Madielle e dalla Sorgente Omomorto. Si rappresenta, inoltre, che le acque di lavorazione hanno un ciclo chiuso, dato che l'attività di cava è dotata di un efficace sistema di recupero e depurazione delle acque di lavorazione."*

Da un controllo amministrativo risulta in essere la concessione di cui sopra (pratica C 198/36-40, sidit 658/2021).

-Per quanto riguarda il **RD 523/1904**, dalle integrazioni emerge che parte delle aree di coltivazione da autorizzare vanno ad interessare tratti di reticolo TN438364 denominato "TRATTO DA APPROFONDIRE".



Dagli elaborati disponibili e a seguito del sopralluogo effettuato il 6/04/2022 dal personale del Settore scrivente, è risultato che il tratto del reticolo di cui sopra non è rappresentativo di linee di deflusso morfologicamente riconducibile e connesso, ad elementi di reticolo idrografico presente a monte individuati con le sigle TN438357 e TN25629

In considerazione di quanto sopra esposto, anche nelle more di procedimento di revisione del reticolo idrografico, non si ravvedono motivi ostativi al procedimento in oggetto.

IL DIRIGENTE DEL SETTORE
(Ing. Enzo Di Carlo)

DP-ML/dp

Pagina 1 di 1

	<p style="text-align: center;">COMUNE DI MASSA</p> <p style="text-align: center;">SETTORE LAVORI PUBBLICI, PATRIMONIO E PROTEZIONE CIVILE</p> <p style="text-align: center;">Via Porta Fabbrica 1 - 54100 Massa - Tel. 0585-4901 - Fax 0585.41245</p> <p style="text-align: center;">Codice fiscale 00181760455 - Partita iva_00181760455</p>	
---	---	---

Servizio SUAP

SEDE

Oggetto : Trasmissione del parere favorevole dalla Commissione del Paesaggio. – Cava Madielle M51.

Con la presente si trasmette in allegato il parere favorevole a maggioranza dalla Commissione del Paesaggio, espresso nella seduta del 13/06/2022, relativo alla pratica in oggetto presentata ad opera della Soc. De Angelis Giovanni s.r.l. con sede in Massa in Via Bassa Tambura 125 c.f./P.iva 00585650450. Inoltre si comunica che in data odierna, con protocollo n° 46405 via pec, la pratica in questione è stata trasmessa alla Soprintendenza Archeologica, Belle Arti e Paesaggio per le Province di Lucca e Massa Carrara per il parere di competenza.

Distinti Saluti

Visto

Il Responsabile del procedimento

Arch. Fabio Zoppi

Il Dirigente del Settore

"Lavori Pubblici, Patrimonio Protezione Civile"

Dott. Ing. Fernando Della Pina

Comune di Massa - Via Angelini 12 tel. 0585 490532



COMUNE DI MASSA

SETTORE LAVORI PUBBLICI PATRIMONIO E
PROTEZIONE CIVILE

Via Porta Fabbrica 1 - 54100 Massa - Tel. 0585-4901 - Fax 0585.41245
Codice fiscale 00181760455 - Partita iva 00181760455



COMMISSIONE COMUNALE PER IL PAESAGGIO

(ai sensi del DLGS N°42/2004 e LRT n°65/2014 e s.m.)

VERBALE N° 7 (sette)/2022 del 13/06/2022 (I SEMESTRE)

In data 13 GIUGNO 2022, si riunisce la Commissione Comunale per il Paesaggio, nominata dal Consiglio Comunale, con delibera n°160 del 23/09/2019 e delibera n°163 del 30/09/2019. Sono presenti, i seguenti tecnici, in qualità di membri della Commissione Comunale per il Paesaggio:

1. ING. GAETANO FARRO; in presenza
2. ARCH. NICOLA GALLO; in presenza
3. ARCH. NICCOLO' VERDI; presenza

La Commissione è verbalizzata e coordinata dall'Arch. Fabio Zoppi, per l'esame delle pratiche elencate nell'allegata tabella.

La seduta della Commissione Comunale per il Paesaggio, espletata in presenza, inizia i lavori alle ore 09,30 del giorno 13 GIUGNO 2022 con la presenza dell'Arch. Nicola Gallo, dell'Ing. Gaetano Farro e dell'Arch. Niccolò verdi

I MEMBRI PRESENTI DELLA COMMISSIONE COMUNALE PER IL PAESAGGIO ESAMINATE LE PRATICHE SOTTO ELENcate ESPRIMONO I PARERI DI COMPETENZA RIPORTATI NELLA TABELLA ELENCO PRATICHE ALLEGATA.

I MEMBRI PRESENTI DELLA COMMISSIONE COMUNALE PER IL PAESAGGIO LETTO E APPROVATO IL PRESENTE VERBALE E LA TABELLA ALLEGATA CON I PARERI ESPRESSI LO FIRMANO E SIGLANO LE SINGOLE PAGINE DELLA TABELLA ELENCO PRATICHE ALLEGATA.

1. ING. GAETANO FARRO

2. ARCH. NICOLA GALLO

3. ARCH. NICCOLO' VERDI

La seduta della Commissione Comunale per il Paesaggio termina i lavori alle ore 13,00 del giorno 13 GIUGNO 2022.

IL RESPONSABILE DEL PROCEDIMENTO
ARCH. FABIO ZOPPI

Il verbale si compone della presente pagina e della allegata "tabella elenco pratiche esaminate", con riportati i pareri espressi per ogni pratica, dai membri della Commissione Comunale per il Paesaggio presenti alla seduta.

ALLEGATO : TABELLA ELENCO PRATICHE ESAMINATE:



COMUNE DI MASSA

SETTORE LAVORI PUBBLICI PATRIMONIO E
PROTEZIONE CIVILE

Via Porta Fabbrica 1 - 54100 Massa - Tel. 0585-4901 - Fax 0585.41245
Codice fiscale 00181760455 - Partita iva 00181760455



NUMERO 4

PRATICA del 03/09/2021 prot. n° 59769

RICHIEDENTE

Soc. De Angelis Giovanni s.r.l. con sede in Massa in Via Bassa Tambura 125 c.f./
P.iva00585650450

TECNICO Geol. Emanuele Sirgiovanni

LAVORI DI:

Piano di coltivazione Cava M51 Madielle per una variante inferiore al 4,5% del volume autorizzato presso il "cantiere intermedio" con una escavazione di circa mc. 4250 previa la realizzazione di una rampa di accesso provvisoria e previa una compensazione e rinuncia di volumi di escavazione già autorizzati nella "zona officina" pari a circa 5049.

ESEGUITI IN:

Loc. Madielle - Bacino Madielle

Immobile Censito al Catasto Edilizio Urbano di Massa Carrara al

Foglio 56 mappali 214, 217, 220, 249, 352, 356, 360, 361, 363, 368, 370, 371, 372, 376, 213, 362, 365, 367, 354, 355, 369;

Foglio 71 mappali 263, 324, 174, 175;

Foglio 72 mappali 5, 10, 11, 12, 13, 15, 16, 19, 21, 22, 26, 29, 31, 36, 37, 38, 76, 77, 78, 117, 28, 30, 32, 3;

PROCEDIMENTO: procedimento ordinario di cui all'art. 146 del Codice

TIPO DI VINCOLO:

D.Lgs n° 42/2004 art. 142 lettera f) i parchi e le riserve nazionali o regionali, nonché i territori di protezione esterna dei parchi; "Area contigua del parco regionale delle Alpi Apuane";

D.Lgs n° 42/2004 art 142 lettera g) i territori coperti da foreste e da boschi, ancorché percorsi o danneggiati dal fuoco, e quelli sottoposti a vincolo di rimboschimento, come definiti dall'articolo 2, commi 2 e 6, del decreto legislativo 18 maggio 2001, n. 227;

PARERE DELLA COMMISSIONE del 28/03/2022:

Si sospende l'esame in attesa che l'architetto Zoppi responsabile del procedimento organizzi un sopralluogo sulla predetta cava al fine delle verifiche in situ propedeutiche all'emissione del parere.

PARERE DELLA COMMISSIONE del 23 MAGGIO 2022:

In riferimento alla pratica in esame e ai soli fini paesaggistici, l'architetto Verdi esprime parere favorevole, l'architetto Gallo si riserva di fornire un elaborato dal quale si evincono, a suo dire, alcuni aspetti critici sul progetto ed in tal senso l'ingegnere Farro si riserva di ricevere tale elaborato per esprimere il proprio parere.

Per quanto sopra e verbalizzando il parere favorevole dell'architetto Verdi si resta in attesa per la prossima commissione di esprimere il parere definitivo o a maggioranza favorevole o non favorevole.

PARERE DELLA COMMISSIONE del 13 GIUGNO 2022:

L'Arch. Gallo, effettuati i dovuti approfondimenti esprime parere non favorevole in quanto, la soluzione proposta altera l'aspetto del versante favorendo la creazione di ulteriori ravaneti.

L'ingegnere Farro s si conforma al parere dell'architetto Verdi e pertanto viene espresso parere favorevole a maggioranza ai soli fini paesaggistici.

[Firma]

ARPAT - AREA VASTA COSTA - Dipartimento di Massa Carrara

Via del Patriota, 2 - 54100 - Massa

N. Prot: Vedi segnatura informatica

cl.: MS.01.03.11/8.23

del 06/07/22

a mezzo: PEC

A

Parco Regionale delle Alpi Apuane - Settore Uffici Tecnici

pec: parcoalpiapuane@pec.it

Oggetto: Cava Madielle, Ditta De Angelis Giovanni srl – Comune di Massa. Conferenza dei servizi per la procedura di valutazione di impatto ambientale, artt.23 e seguenti D.Lgs. 152/2006 e artt. 52 e seguenti L.R. 10/2010. Contributo per conclusione CdS

A seguito della richiesta di contributo istruttorio da parte del Parco Regionale delle Alpi Apuane da prodursi per la CdS convocata per il giorno 28/6/22, relativa all'“Istanza di rilascio della pronuncia di compatibilità ambientale della Cava Madielle Marianna M51” - Proponente: Ditta De Angelis Giovanni srl, sono state esaminate le integrazioni prodotte contenute nel documento “Adeguamento del SIA”.

Durante la CdS del 28/6/22 sono stati illustrati al proponente i dubbi di questo Dipartimento in relazione, principalmente alle modifiche al PMG-AMD che la variante richiesta impone e si è richiesto al proponente di presentare un PMG-AMD aggiornato. Si è preso atto che la proroga viene rilasciata in assenza di Pabe.

In data 29/6/22 il proponente ha inviato delle integrazioni a conferenza aperta.

Non ha prodotto un aggiornamento del PMG-AMD, ma solo una modifica parziale relativa alla parte della coltivazione in modifica.

Se in linea di principio non ci sono motivi ostativi alla modifica proposta si fa presente che la mancata produzione di un PMG-AMD aggiornato costringe il personale pubblico a comporre, analizzare e omogeneizzare più documenti, con il rischio di fraintendimenti e perdita di tempo. Inoltre il PGM-AMD dovrebbe essere uno strumento a disposizione delle maestranze che dovrebbero attuarlo in tutte le sue parti e sembra difficile che possano farlo componendo gli spezzoni di relazioni dei consulenti della ditta.

Ciò premesso si rileva che nelle integrazioni inviate sono presenti 2 estratti di tavole (vedi pag. 4 e pag. 5 del documento “INTEGRAZIONI CDS 280622 NOTA TECNICA.PDF.P7M”) incongruenti tra loro in quanto riportano quote diverse (soprattutto nell'area (A), ma anche al di fuori di quella) che fanno presumere l'impossibilità per le acque di seguire le linee di flusso ivi riportate.

Pertanto, come già indicato, il parere potrebbe essere favorevole se fosse riallegato il PMG-AMD, unico, autoconsistente, redatto con l'obiettivo di essere comprensibile anche alle maestranze che dovrebbero, leggendolo, capire quali sono le azioni che obbligatoriamente devono mettere in atto.

Cordiali saluti

La Responsabile del Dipartimento
(Dr.ssa Licia Lotti)¹

¹ Documento informatico sottoscritto con firma digitale ai sensi del D.Lgs 82/2005. L'originale informatico è stato predisposto e conservato presso ARPAT in conformità alle regole tecniche di cui all'art. 71 del D.Lgs 82/2005. Nella copia analogica la sottoscrizione con firma autografa è sostituita dall'indicazione a stampa del nominativo del soggetto responsabile secondo le disposizioni di cui all'art. 3 del D.Lgs 39/1993

ARPAT - AREA VASTA COSTA - Dipartimento di Massa Carrara

Via del Patriota, 2 - 54100 - Massa

N. Prot: Vedi segnatura informatica cl.: MS.01.03.11/8.23 del 11/07/22 a mezzo: PEC

A Parco Regionale delle Alpi Apuane - Settore Uffici Tecnici
pec: parcoalpiapuane@pec.it

Oggetto: Cava Madielle, Ditta De Angelis Giovanni srl – Comune di Massa. Conferenza dei servizi per la procedura di valutazione di impatto ambientale, artt.23 e seguenti D.Lgs. 152/2006 e artt. 52 e seguenti L.R. 10/2010. Contributo per conclusione CdS

A seguito della richiesta di contributo istruttorio da parte del Parco Regionale delle Alpi Apuane da prodursi per la CdS convocata per il giorno 28/6/22, relativa all'“Istanza di rilascio della pronuncia di compatibilità ambientale della Cava Madielle Marianna M51” - Proponente: Ditta De Angelis Giovanni srl, sono state esaminate le integrazioni prodotte contenute nel documento “Adeguamento del SIA”.

Durante la CdS del 28/6/22 sono stati illustrati al proponente i dubbi di questo Dipartimento in relazione, principalmente alle modifiche al PMG-AMD che la variante richiesta impone e si è richiesto al proponente di presentare un PMG-AMD aggiornato. Si è preso atto che la proroga viene rilasciata in assenza di Pabe.

In data 29/6/22 il proponente ha inviato delle integrazioni a conferenza aperta integrate con ulteriore mail, protocollo Arpat n° 0051820 del 07/07/2022 (mail inviata anche al Parco).

In data 07/07/22 la ditta ha prodotto un aggiornamento del PMG-AMD ed ha rettificato parzialmente il contenuto della tavola U eliminando alcune incongruenze.

Come già premesso, considerato la limitatezza della modifica richiesta, non ci sono motivi ostativi alla concessione della stessa.

Si specifica comunque che la situazione rappresentata nelle tavola U dovrebbe essere la situazione a fine coltivazione, ma che l'acqua che si raccoglie nelle aree indicate con le lettere (A), (B) e (C), deve essere gestita anche durante la coltivazione, ovvero deve essere comunque indirizzata a vasche per la decantazione ed il recupero del materiale fine eventualmente trascinato perché disperso nelle aree di lavorazione attiva. Si consideri che la vasca indicata per l'area di lavorazione (B) risulta essere in una zona in cui la ditta rinuncia allo sbasso.

Conclusioni

Si esprime parere favorevole con le seguenti ulteriori prescrizioni rispetto a quanto già in essere:

- le modifiche rispetto al precedente PMG-AMD alle barriere perimetrali di deviazione acque indicate nelle tavola U devono essere operative “da subito”
- l'acqua che si raccoglie nelle aree indicate con le lettere (A), (B) e (C), deve essere gestita anche durante la coltivazione per arrivare allo stato finale rappresentato nella tavola U, ovvero deve essere comunque indirizzata a vasche per la decantazione ed il recupero del materiale fine eventualmente trascinato perché disperso nelle aree di lavorazione attiva
- l'area di lavorazione attiva deve essere mantenuta pulita; a tal fine devono essere rimossi i cumuli di materiale fine che si formano all'interno delle aree attive di cava con frequenza giornaliera.

Cordiali saluti

La Responsabile del Dipartimento
(Dr.ssa Licia Lotti)¹

¹ Documento informatico sottoscritto con firma digitale ai sensi del D.Lgs 82/2005. L'originale informatico è stato predisposto e conservato presso ARPAT in conformità alle regole tecniche di cui all'art. 71 del D.Lgs 82/2005. Nella copia analogica la sottoscrizione con firma autografa è sostituita dall'indicazione a stampa del nominativo del soggetto responsabile secondo le disposizioni di cui all'art. 3 del D.Lgs 39/1993