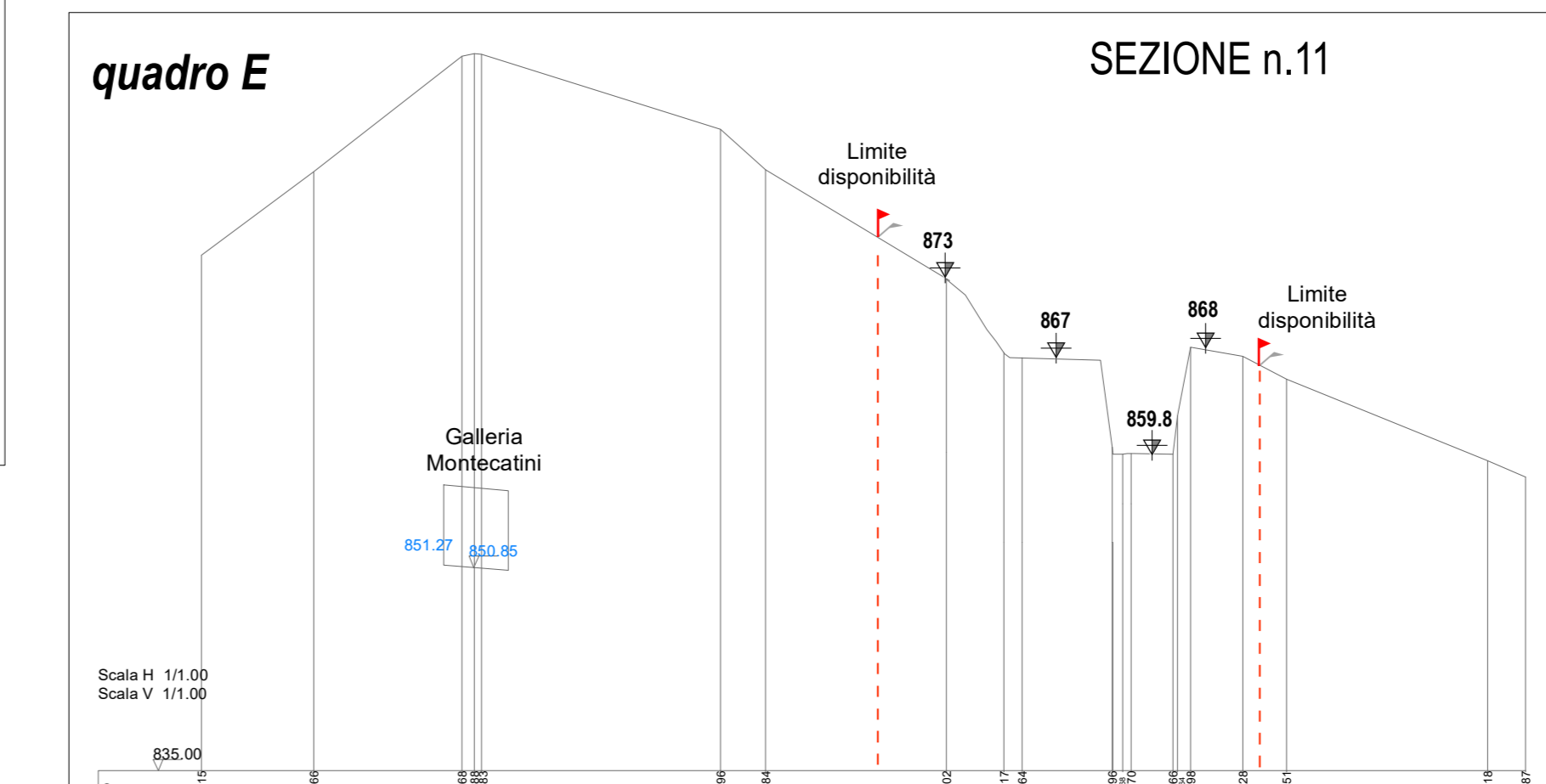
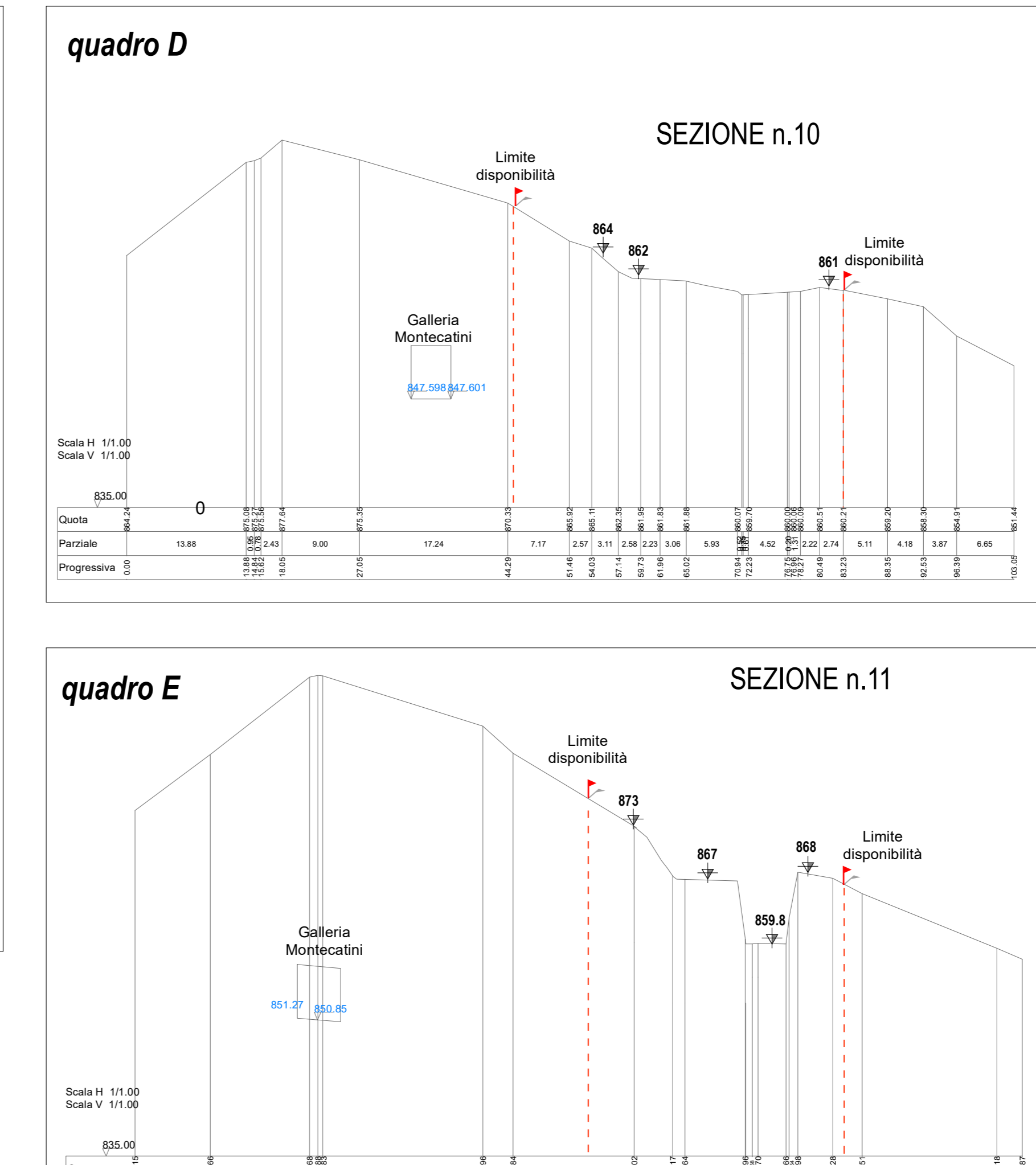
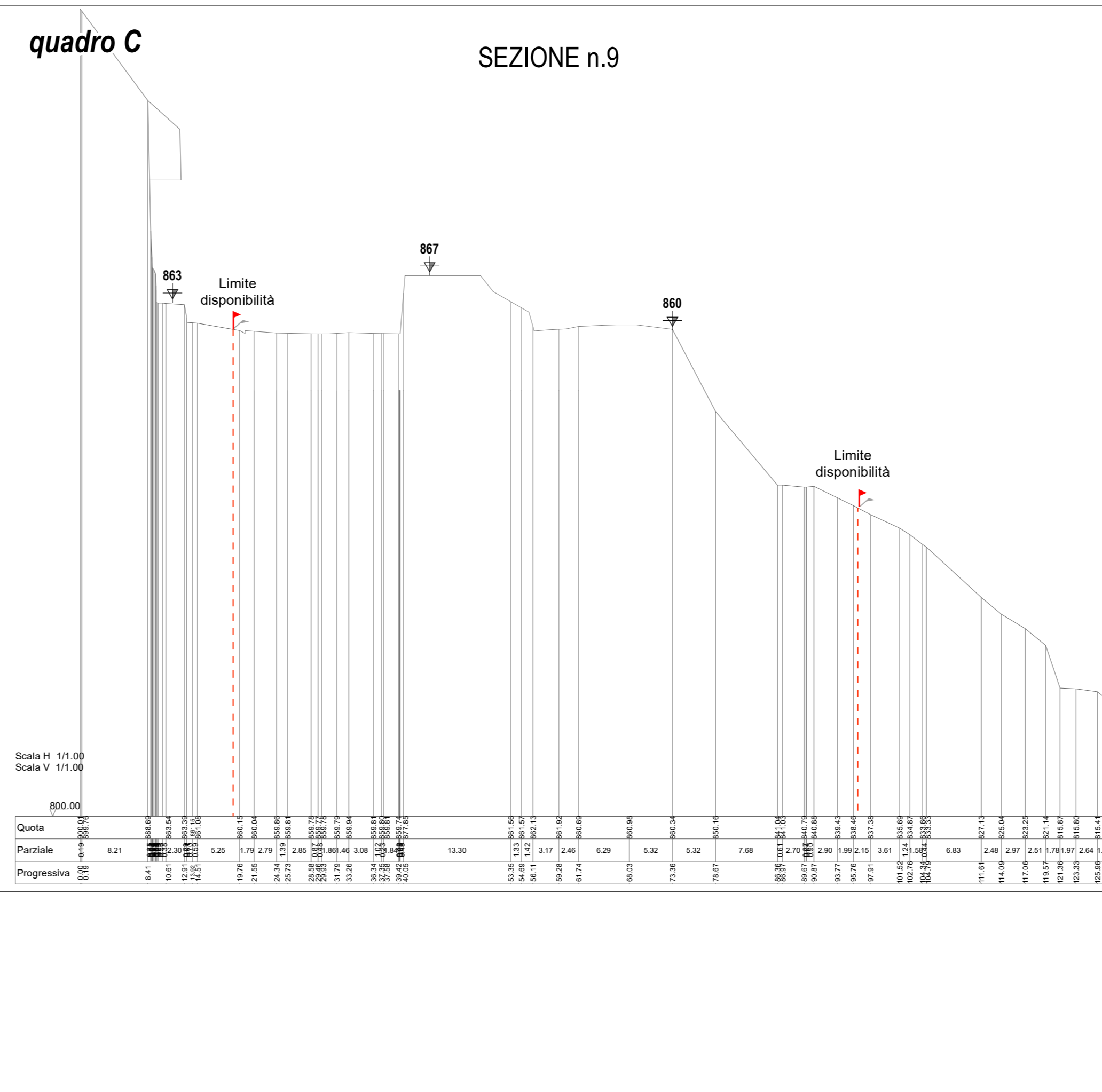
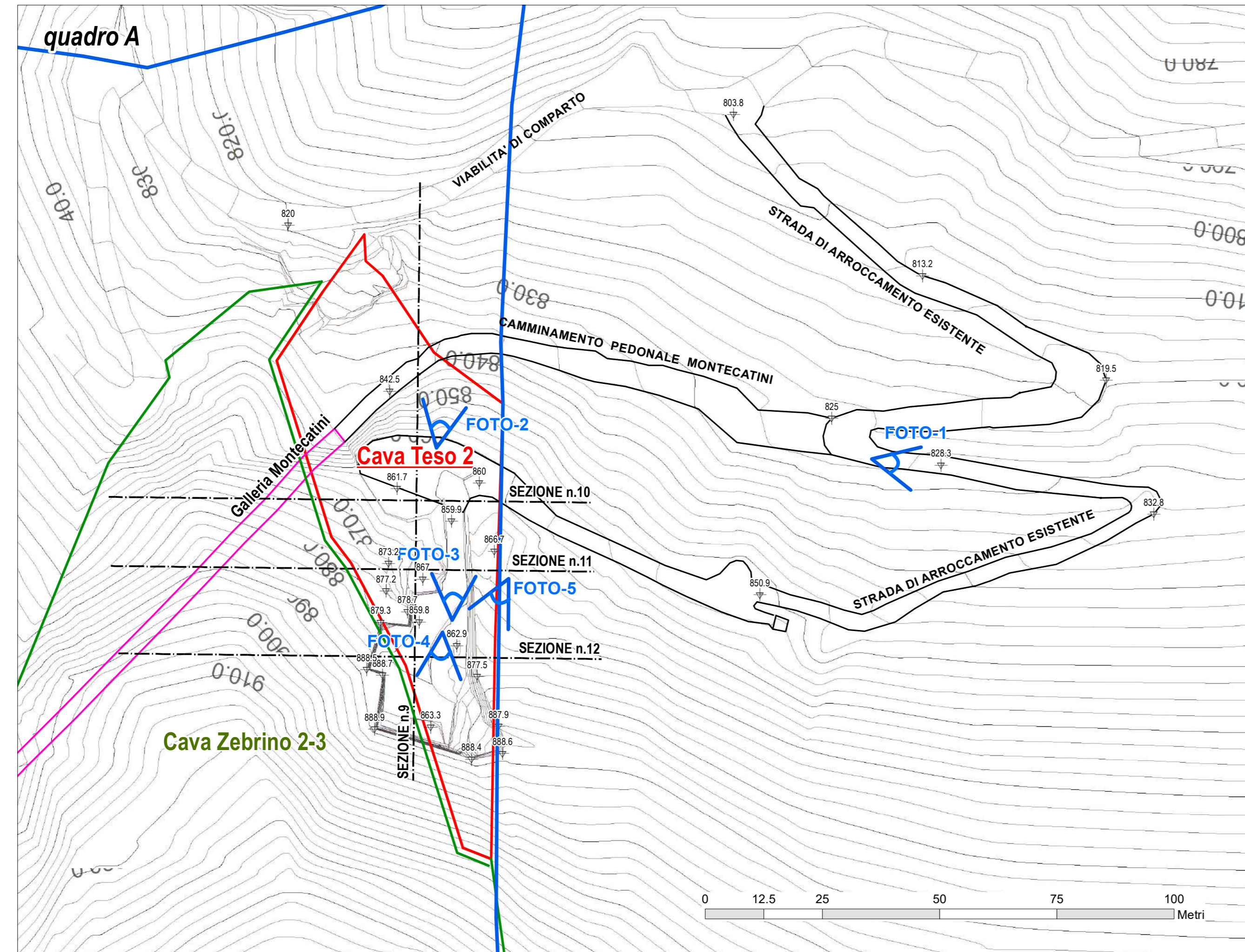


**ISTANZA  
PRONUNCIA DI COMPATIBILITA' AMBIENTALE (LR 30/2015)  
PROVVEDIMENTO AUTORIZZATORIO UNICO REGIONALE**  
(ai sensi dell'art. 27bis del D.Lgs. 152/2006)



**PROGETTO DI COLTIVAZIONE CAVA TESO 2  
- RIATTIVAZIONE DI CAVA DISMESSA -**

CODICE IDENTIFICATIVO		D_AB.8 - CAVA DISMESSA	
BACINO MARMIFERO		ACQUA BIANCA	
		<b>TAVOLA 5</b>	
<b>MENEGONI S.r.l.</b> Via Arbenaz, 5 11023 Chambave (AO) Valle d'Aosta - Italia PIVA 00499700078		<b>STATO ATTUALE - UBICAZIONE CAPISALDI DOCUMENTAZIONE FOTOGRAFICA</b>	
quadro A - PLANIMETRIA STATO ATTUALE (scala 1:750) CON UBICAZIONE PUNTI DI SCATTO quadro B - PLANIMETRIA STATO ATTUALE (scala 1:250) quadro C - SEZIONE n.9 STATO ATTUALE (scala 1:500) quadro D - SEZIONE n.10 STATO ATTUALE (scala 1:500) quadro E - SEZIONE n.11 STATO ATTUALE (scala 1:500) quadro F - SEZIONE n.12 STATO ATTUALE (scala 1:500) quadro G - UBICAZIONE CAPISALDI DI RIFERIMENTO (scala 1:1000) quadro H - DOCUMENTAZIONE FOTOGRAFICA STATO ATTUALE			
I Tecnici:			
Ph.D. Geol. Luca Vaselli	Arch. Michele Ceccarelli	Ing. Roberto Mosti	
Dott. Agr. Alessandra Fregosi	Dott. Geol. Juri Gallantini	Geom. Lorenzo Balducci	



**LEGENDA**

<span style="color: red;">—</span> Cava Teso 2	<span style="color: green;">—</span> Cava Zebrino 2-3
<span style="color: magenta;">—</span> Tracciato Galleria Montecatini	<span style="color: black;">- - -</span> Traccia sezioni
<span style="color: blue;">x</span> Quote stato attuale (m s.l.m.)	<span style="color: blue;">—</span> Area Contigua di Cava (ACC)

