














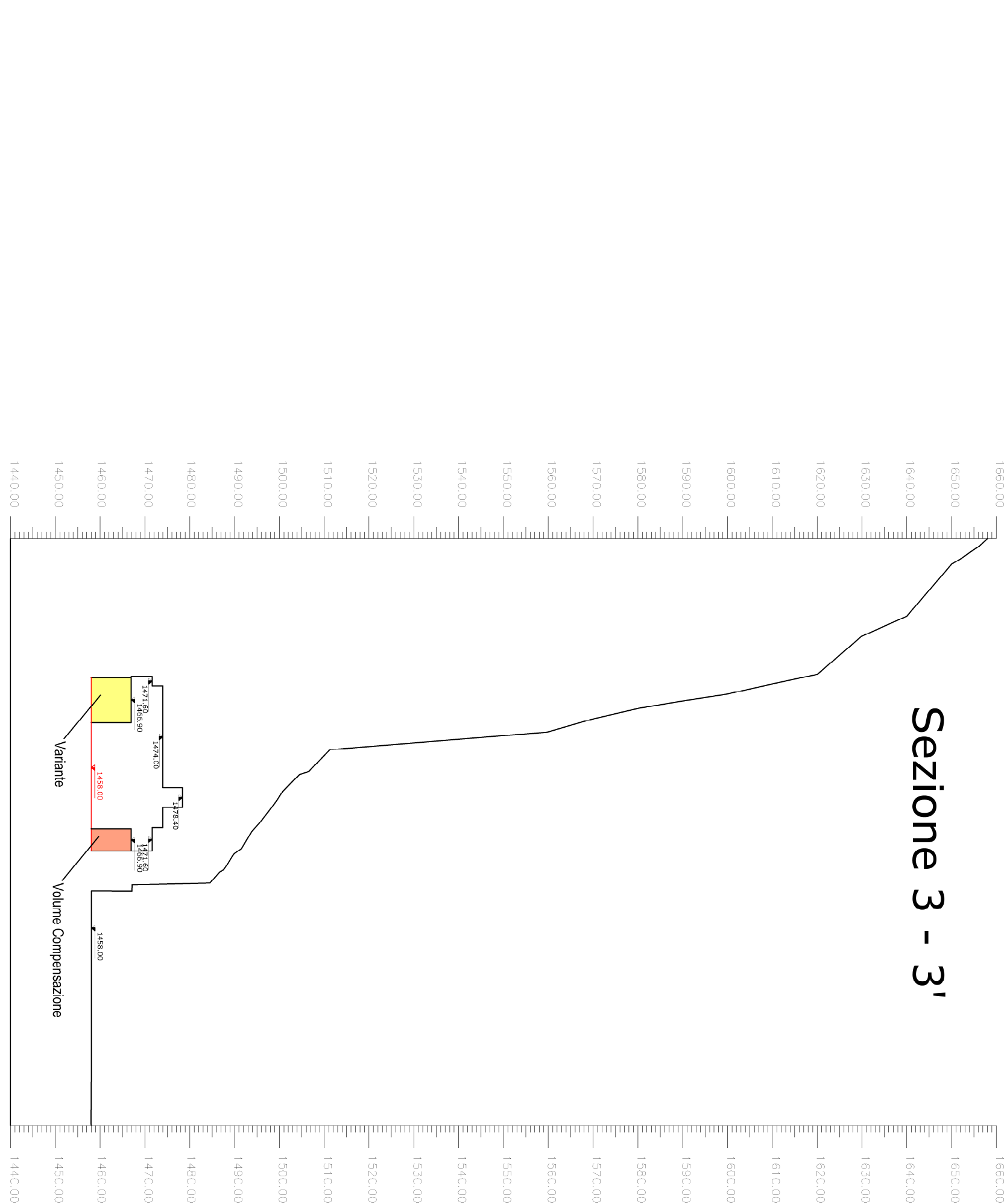
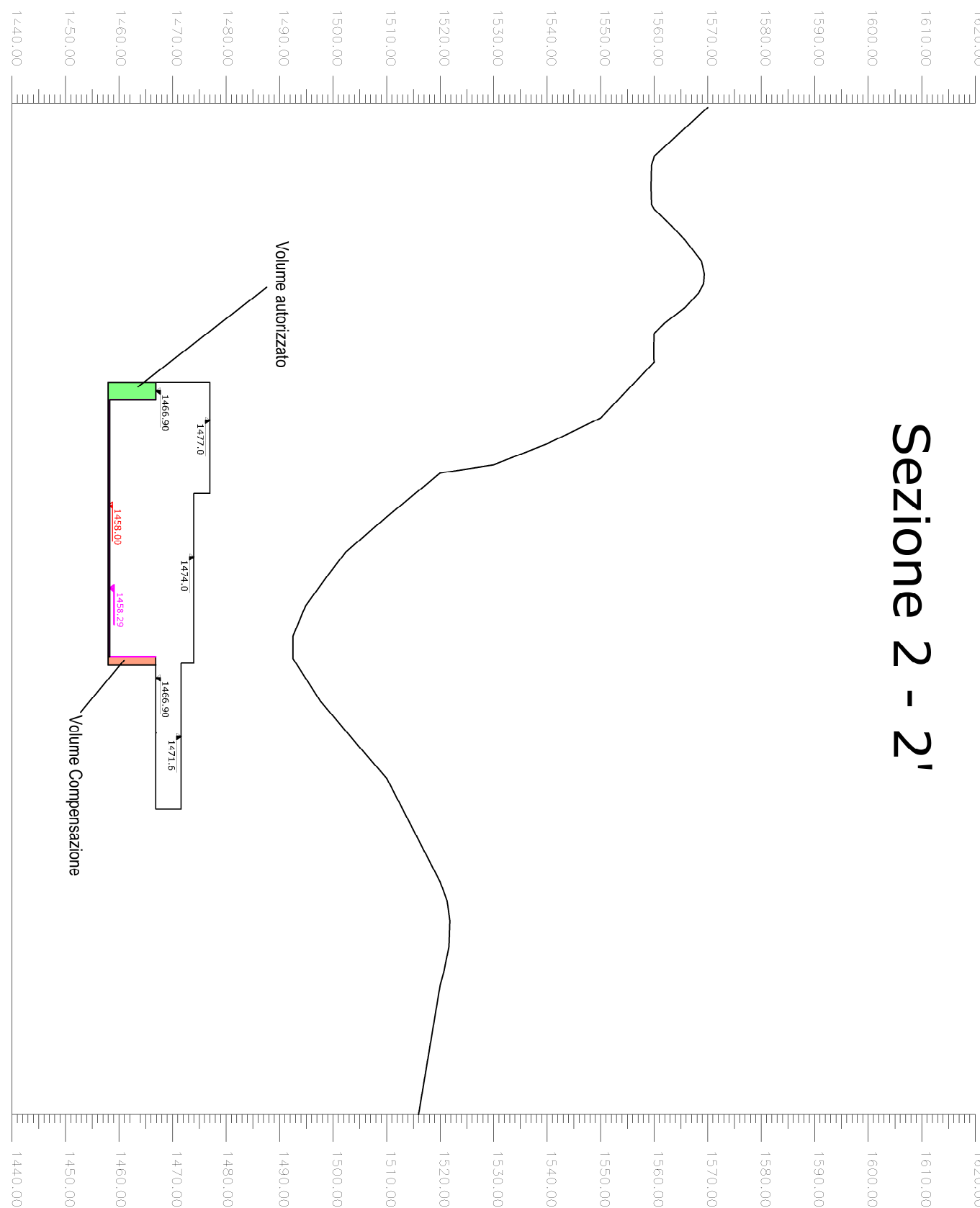
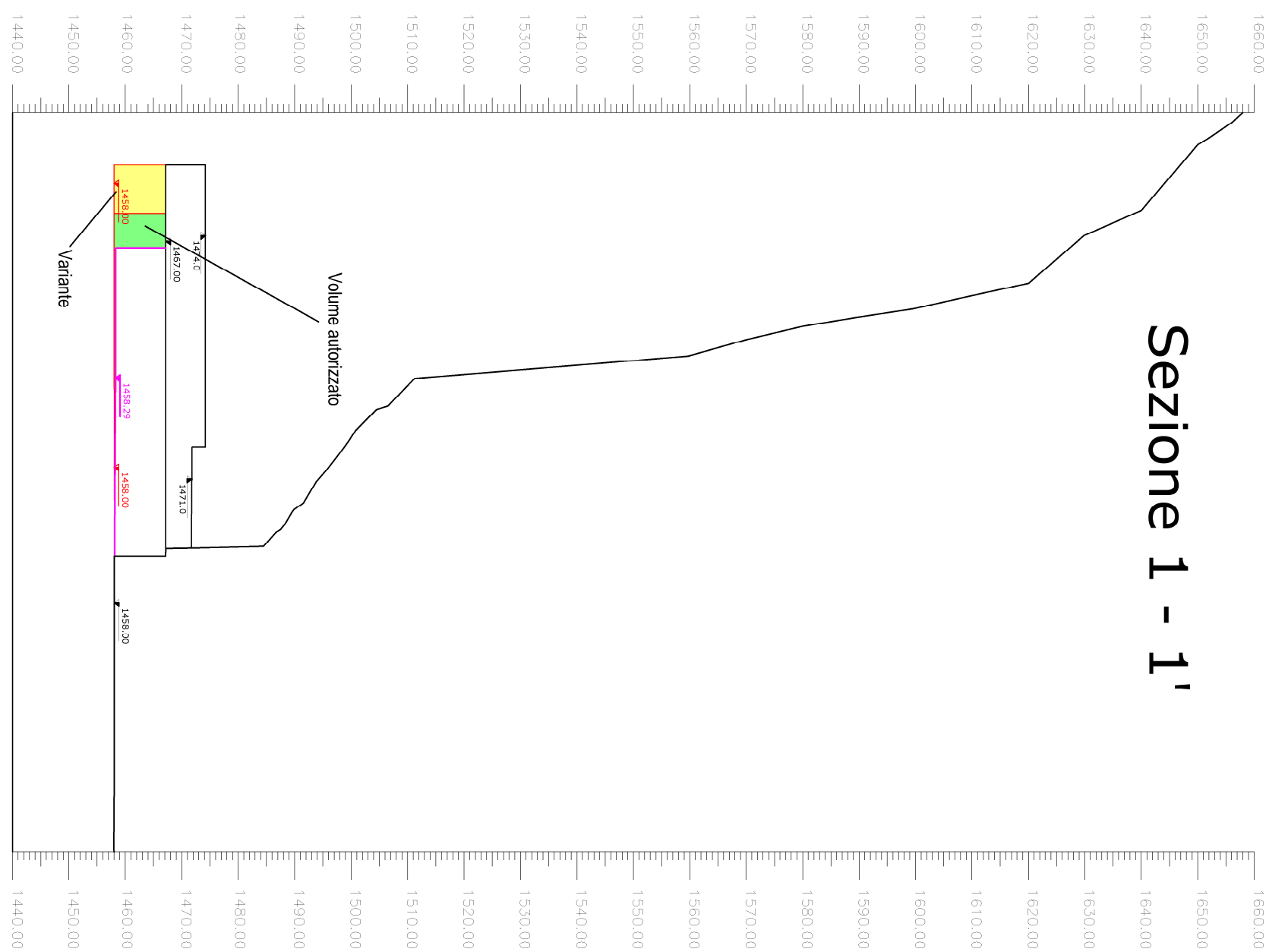


LEGENDA

- | | | |
|---|---------|--|
|  | 1527.70 | Quota cielo aperto espressa in metri s.l.m. |
|  | 1467.00 | Quota attuale pavimento sotterraneo espressa in metri s.l.m. |
|  | 1471.60 | Quota attuale tetto sotterraneo espressa in metri s.l.m. |
|  | 1467.00 | Quota pavimento sotterraneo espressa in metri s.l.m.
progetto autorizzato |
|  | 1467.00 | Quota pavimento sotterraneo espressa in metri s.l.m.
scarata |
|  | | Morfologia esterna |
|  | | Fronti cantiere in sotterraneo |
|  | | Cava M81 "Paduella" - Progetto in sotterraneo autorizzato |
|  | | Fronti in sotterraneo scavati al |
|  | | Cava M82 "Biagi" - Bacino n° 5 Pit Monte Cavallo |
|  | | Limiti catastali aree in disponibilità Foglio 7 - Mappale 1 - 25 |
|  | | Limiti Parco Apuane |
|  | | Limiti Zona a Protezione Speciale (ZPS) |
|  | | Volume variante |
|  | | Volume di compensazione |



COMUNE DI MASSA Provincia di Massa e Carrara		
Cava nr. M81 PADULELLO Bacino nr. 5 PIT - PPR Monte Cavallo - Comune di Massa		
Committente: SERMATTEI Srl Via delle Iare nr. 3 - 54100 - Pietrasanta (LU)		
Progetto: PROGETTO DI VARIANTE SOSTANZIALE (ai sensi dell'art. 23 L. R. 35/2014)		
Oggetto: Sezione di raffronto Stato di Progetto / Stato di Finale (Sezioni)		
Data: Aprile 2026	Scala: 1:500	Tavola n°: 4
Responsabile Tecnico Direttore dei lavori: Sig. LAVINIA SERMATTEI Progettista Eurogeologo VINCIO LORENZONI Collaboratore Geom. LORENZO BALDUCCI		