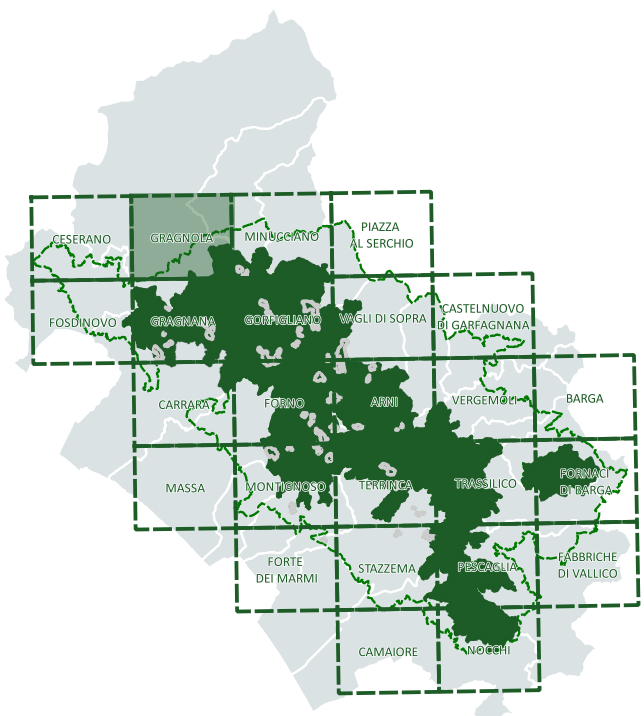


# PIANO INTEGRATO DEL PARCO

## Parco Regionale Alpi Apuane



### Sezione Pianificatoria. Quadro Propositivo

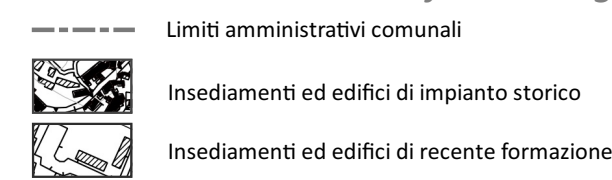
#### ARTICOLAZIONE DEL PARCO. ZONE A DIVERSO GRADO DI PROTEZIONE

(scala 1:10.000)

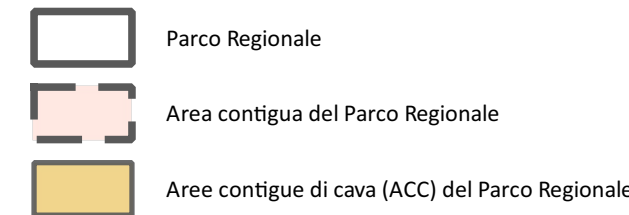
GRAGNOLA  
PROPOSTA PREDISPOSTA DAL CONSIGLIO DIRETTIVO, ai sensi dell'art.29  
comma 1 della LR 30/2015

QP.  
07

#### Limiti amministrativi e riferimenti generali



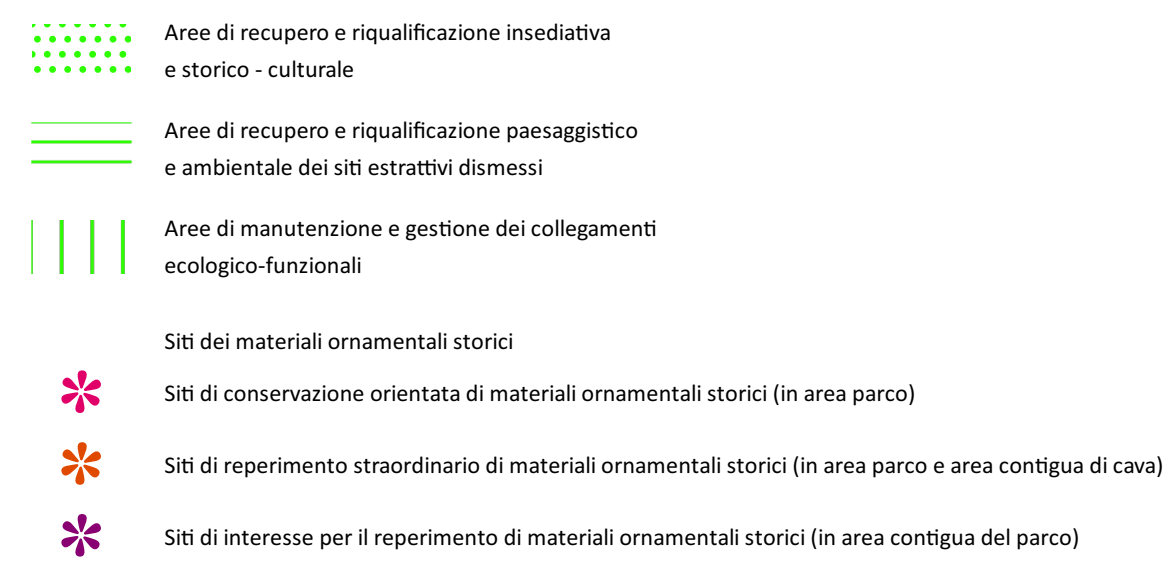
#### Delimitazione dell'area protetta



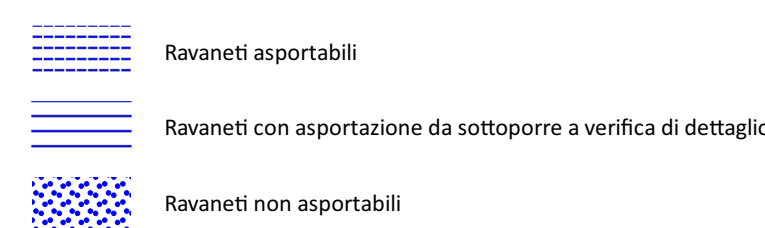
#### Zone a diverso grado di protezione



#### Aree soggette a specifiche previsioni e determinazioni

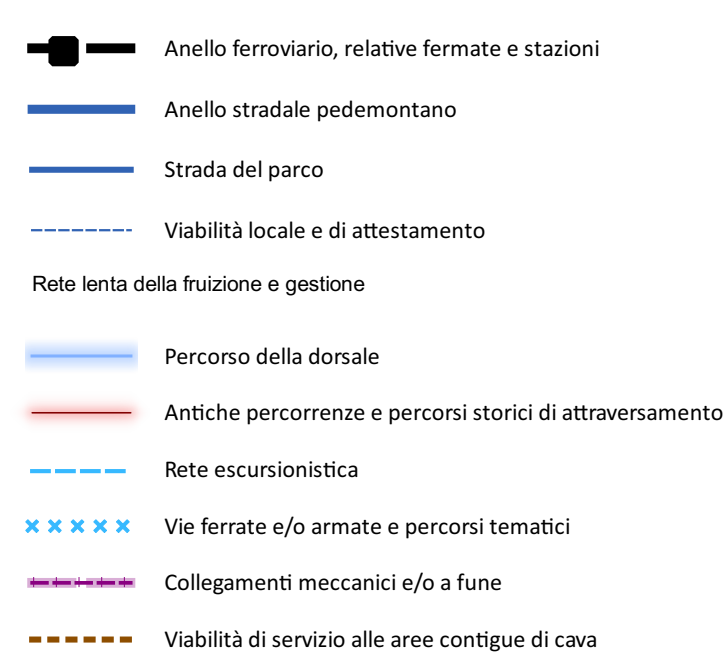


#### Aree di controllo e gestione dei ravaneti

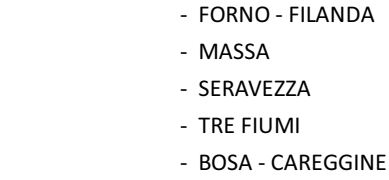
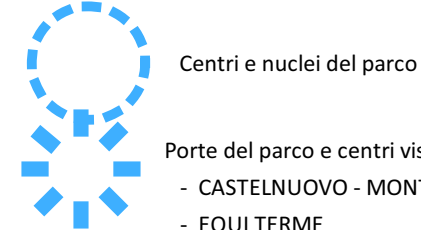


#### Determinazioni di raccordo con la sezione programmatica


##### Rete generale della fruizione e valorizzazione



##### Nodi della fruizione e gestione



##### Avamposti del parco e nodi di attestamento



- Servizi di educazione, documentazione e formazione
  - ORTO BOTANICO "PELLEGRINI - ANSALDI" AL PASSO DEL VESTITO
  - FATTORIA DIDATTICA "LA BOSCA" - MUSEO DELLA FAUNA A CAREGGINE
  - CENTRO DIDATTICO UNIVERSITARIO "GAETANO GIGLIA"
  - "MUSEO DELLA PIETRA PIEGATA" A LEVIGLIANI
  - "MUSEO DELL'IDENTITA' QUINTO CAMMELLI" A MINUCCIANO
  - "MUSEO LINEA GOTICA DELLA GARFAGNANA" A MOLAZZANA
  - "MUSEO STORICO DELLA RESISTENZA" A S. ANNA DI STAZZEMA
  - "PARCO DELLA PACE" A SANT'ANNA DI STAZZEMA
  - "PERCORSO PER TUTTI" IN VAL SERENAIA
  - "ROCCA DI SASSI" A MOLAZZANA
  - "MUSEO DEL MARMO" A GORFILGIANO
  - MUSEO E PARCO CULTURALE "FOSCO MARAINI"
  - "TANA CHE URLA" A FORNOVOLASCO
  - "EX-MINIERE" A FORNOVOLASCO

##### Rifugi e bivacchi



- Grotte turistiche (Geoparco)
  - GROTTA TURISTICA "DEL VENTO" A FORNOVOLASCO
  - GROTTA TURISTICA E CENTRO VISTA "GROTTA PREISTORICA DI EQUI" A EQUI TERME
  - GROTTA TURISTICA E CENTRO VISTA "ANTRIO DEL CORCHIA" A LEVIGLIANI

##### Campelli e aree di sosta attrezzata



scala 1:10.000

